



PRÉFÈTE DE L'ESSONNE

DIRECTION DÉPARTEMENTALE
DES TERRITOIRES

Service de l'Environnement
Bureau de l'Eau

ARRÊTÉ

n° 2018-DDT-SE-148 du 20 mars 2018

délivrant à la Fédération Départementale de l'Essonne pour la Pêche et la Protection du Milieu
Aquatique le droit de pêche de la rivière Essonne
sur le territoire du département de l'Essonne

LA PRÉFÈTE DE L'ESSONNE,
Officier de la Légion d'Honneur
Officier de l'Ordre National du Mérite
Chevalier des Palmes académiques
Chevalier du Mérite Agricole

- VU** le code de l'environnement, livre IV, titre III, et notamment ses articles L. 435-4 à L. 435-7, R. 435-34 à R. 435-40 ;
- VU** le décret n° 2004-374 du 29 avril 2004 relatif aux pouvoirs des Préfets, à l'organisation et à l'action des services de l'État dans les régions et départements ;
- VU** le décret du 21 avril 2016 portant nomination de Madame Josiane CHEVALIER, préfète hors classe, en qualité de Préfète de l'Essonne ;
- VU** le décret du 12 octobre 2017 portant nomination de Monsieur Mathieu LEFEBVRE, Secrétaire général de la Préfecture de l'Essonne, Sous-Préfet de l'arrondissement chef-lieu ;
- VU** l'arrêté interpréfectoral n° 2017-DDT-SE-665 du 31 octobre 2017 déclarant d'intérêt général au titre de l'article L.211-7 du code de l'environnement les travaux du programme pluriannuel d'entretien de la rivière Essonne et de ses affluents dans les départements de l'Essonne, de Seine-et-Marne et du Loiret pour la période 2017-2021 ;
- VU** l'arrêté n° 2017-PREF-MCP-044 du 23 octobre 2017 portant délégation de signature à M. Mathieu LEFEBVRE, Secrétaire général de la Préfecture de l'Essonne, Sous-Préfet de l'arrondissement chef-lieu ;
- VU** le courrier du 1^{er} décembre 2017 par lequel la direction départementale des territoires informe le Président de l'Association Agréée pour la Pêche et la Protection du Milieu Aquatique « La gaule Maissoise » de son droit d'exercice de droit de pêche pour la partie de la rivière Essonne qui la concerne ;
- VU** la demande d'exercice du droit de pêche de la Fédération de l'Essonne pour la Pêche et la Protection du Milieu Aquatique dans son courrier reçu le 8 décembre 2017 ;

Considérant que l'absence de réponse de l'Association Agréée pour la Pêche et la Protection du Milieu Aquatique « La gaule Maissoise » vaut renonciation du droit de pêche sur la partie du cours d'eau de l'Essonne qui la concerne ;

Considérant qu'en application de l'article R435-36 le droit de pêche de la rivière Essonne revient à la Fédération Départementale de l'Essonne pour la Pêche et la Protection du Milieu Aquatique.

SUR proposition du Directeur Départemental des Territoires de l'Essonne

ARRÊTE

ARTICLE 1^{er} - Bénéficiaire

La Fédération Départementale de l'Essonne pour la Pêche et la Protection du Milieu Aquatique bénéficie pour le territoire qui la concerne du droit de pêche des propriétaires riverains de la rivière Essonne mentionné à l'article 12 de l'arrêté interpréfectoral n° 2017- DDT- E- 665 du 31 octobre 2017 déclarant d'intérêt général au titre de l'article L.211-7 du code de l'environnement les travaux du programme pluriannuel d'entretien de la rivière Essonne et de ses affluents dans les départements de l'Essonne, de Seine-et-Marne et du Loiret pour la période 2017-2021.

Pendant la période d'exercice gratuit de ce droit de pêche, le propriétaire conserve le droit d'exercer la pêche pour lui-même, son conjoint, ses ascendants et ses descendants.

ARTICLE 2 – Localisation

Les lieux où la Fédération Départementale de l'Essonne pour la Pêche et la Protection du Milieu Aquatique peut exercer gratuitement le droit de pêche du propriétaire riverain concernent la partie du linéaire du cours d'eau de l'Essonne située sur le département de l'Essonne mentionnée en annexe.

ARTICLE 3 - Communes concernées

Les communes concernées par la présente décision sont Ballancourt-sur-Essonne, Baulne, Boigneville, Boutigny-sur-Essonne, Buno-Bonnevaux, Cerny, Corbeil-Essonnes, Courdimanche-sur-Essonne, D'Huisson-Longueville, Echarcon, Fontenay-le-Vicomte, Gironville-sur-Essonne, Guigneville-sur-Essonne, Itteville, La Ferté-Alais, Lisses, Maisse, Mennecy, Ormoy, Prunay-sur-Essonne, Vayres-sur-Essonne, Vert-le-Grand, Vert-le-Petit et Villabé situées dans le département de l'Essonne.

ARTICLE 4 - Durée

L'exercice gratuit du droit de pêche du propriétaire riverain par la Fédération Départementale de l'Essonne pour la Pêche et la Protection du Milieu Aquatique de la partie du cours d'eau de l'Essonne située sur le département de l'Essonne mentionnée en annexe prend effet à la date de signature du présent arrêté et cesse de produire effet au 31 décembre 2021.

ARTICLE 5 - Publicité

En application de l'article R.435-39 du code de l'environnement la présente décision est affichée pendant une durée minimale de deux mois, à la mairie de chacune des communes sur le territoire desquelles est situé le cours d'eau, ou les sections de cours d'eau mentionnée à l'article 2.

Il est en outre publié dans deux journaux locaux.

ARTICLE 6 - Exécution

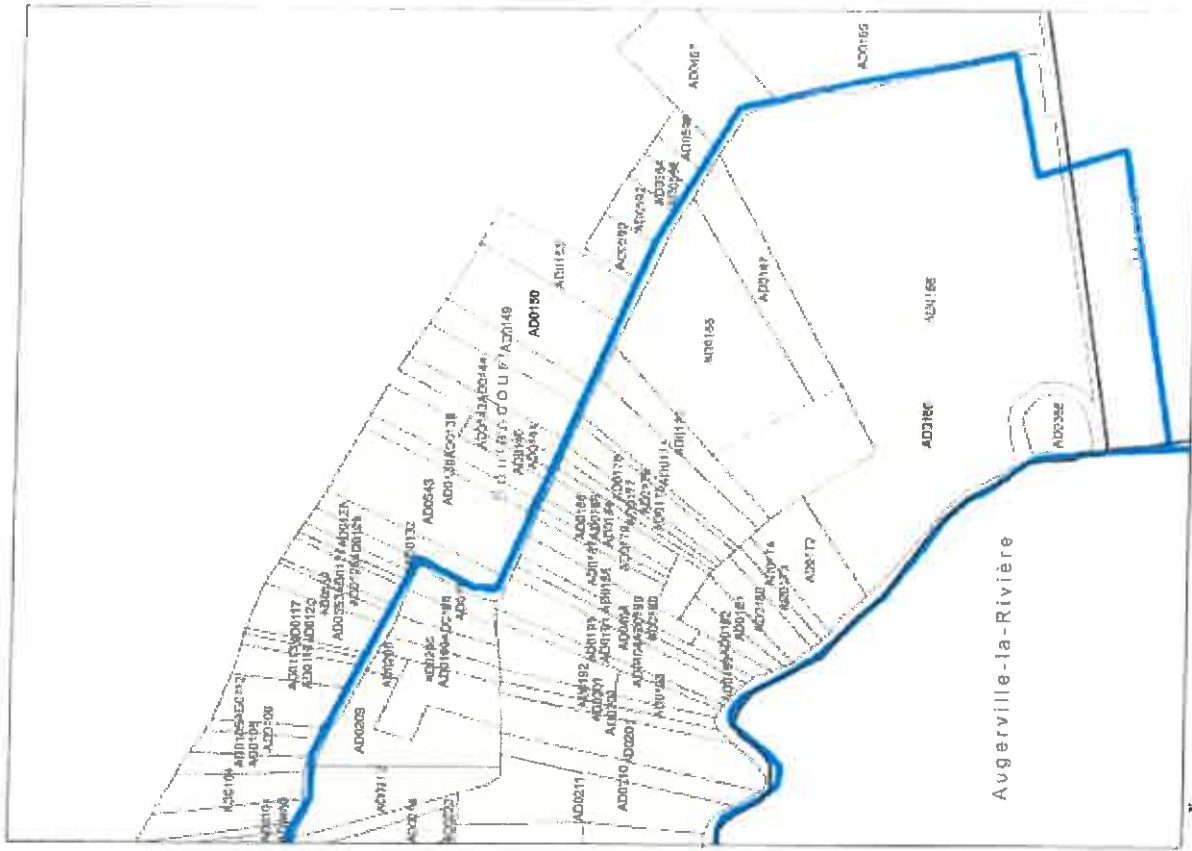
Le Secrétaire Général de la Préfecture de l'Essonne, la Sous-Préfète d'Etampes, le Directeur Départemental des Territoires de l'Essonne, le Directeur Régional et Interdépartemental de l'Environnement et de l'Energie d'Ile-de-France, le Commandant du Groupement de Gendarmerie, le Directeur Départemental de la Sécurité Publique, Madame la Directrice de l'Agence Française pour la Biodiversité, le Président de la Fédération départementale pour la pêche et la protection du milieu aquatique de l'Essonne, sont chargés, chacun en ce qui le concerne, de l'exécution du présent arrêté qui sera publié au recueil des actes administratifs de la Préfecture de l'Essonne.

le Secrétaire Général


Mathieu LEFEBVRE

ANNEXE

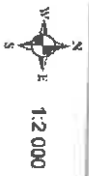
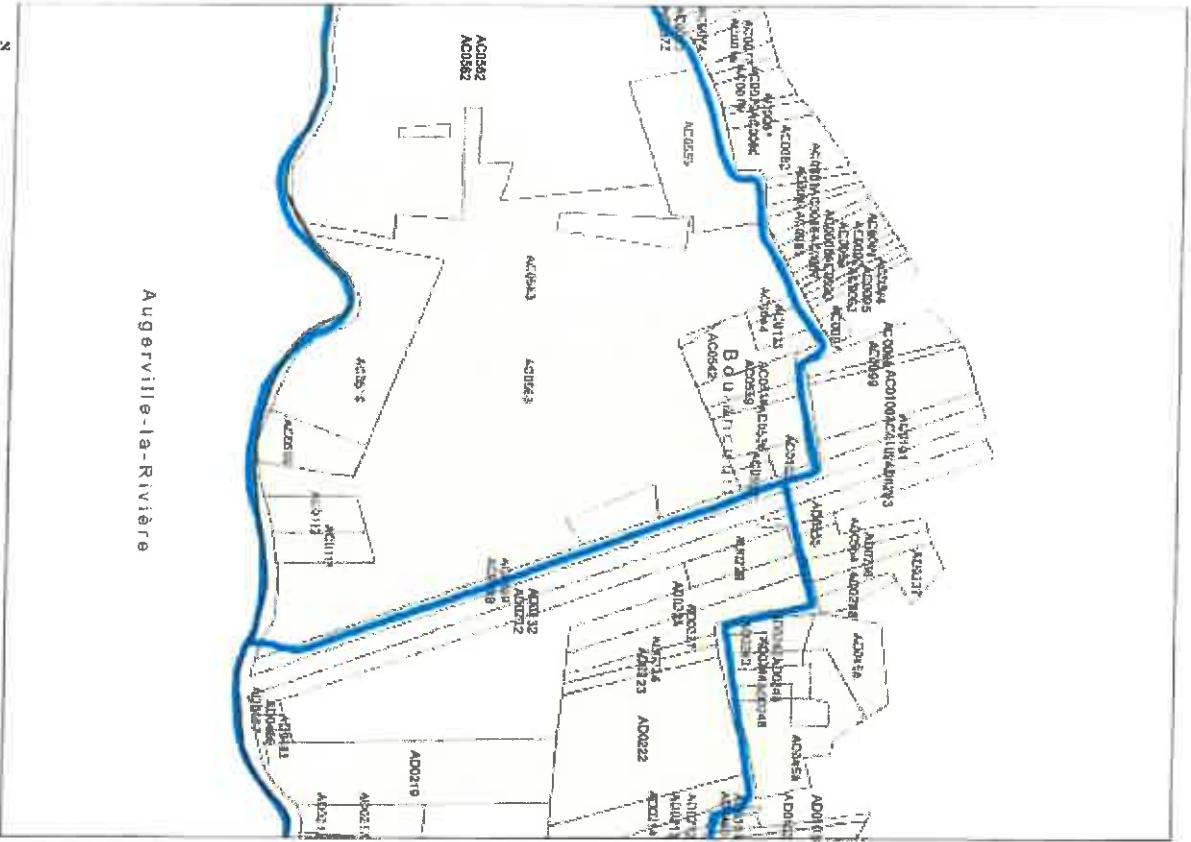
Partie du linéaire du cours d'eau de l'Essonne
où la Fédération Départementale de l'Essonne
pour la Pêche et la Protection du Milieu Aquatique peut
exercer gratuitement le droit de pêche du propriétaire riverain.



1:2 000

**Parcelles riveraines de l'Essonne
et de la Noue de Bordebeuses**

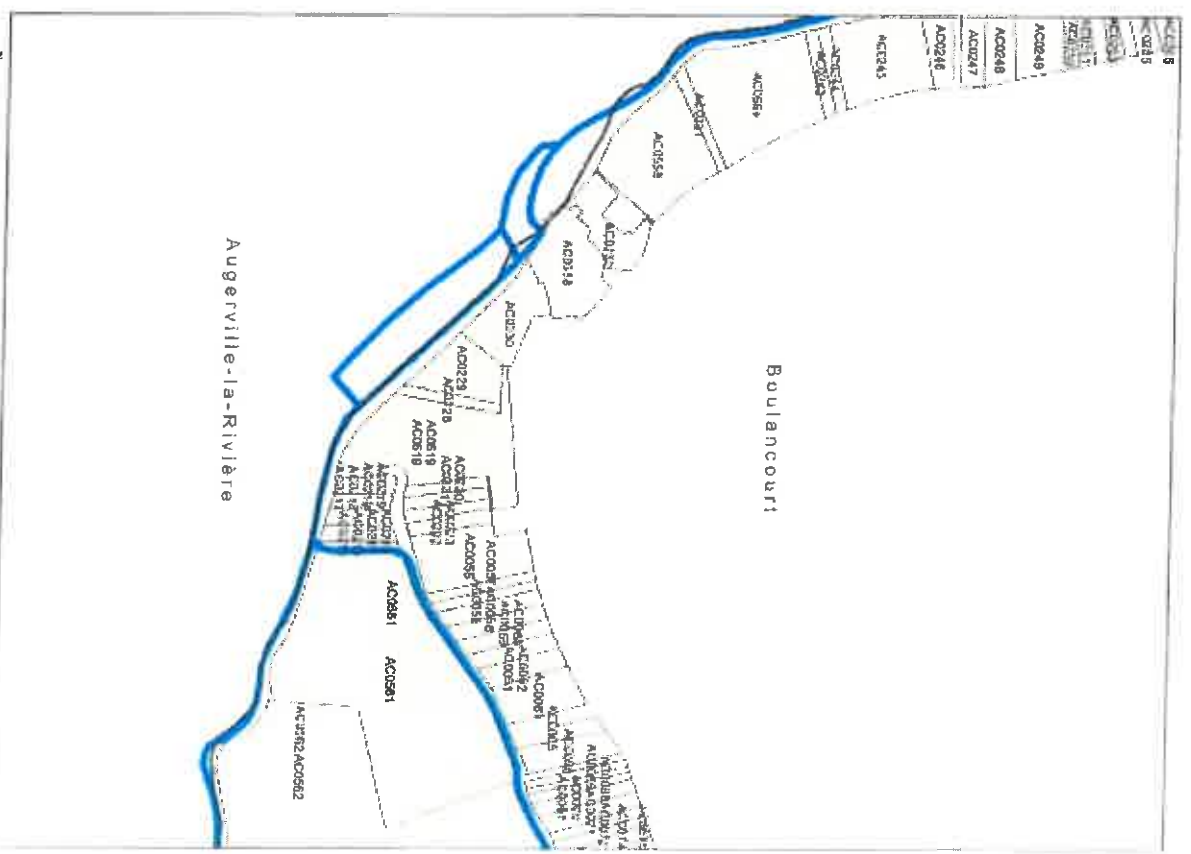
Source :
DGFIP : cadastre 2015
eSARCE - Décembre 2016



1:2 000

**Parcelles riveraines de l'Essonne
et de la Noue de Bordenbuses**

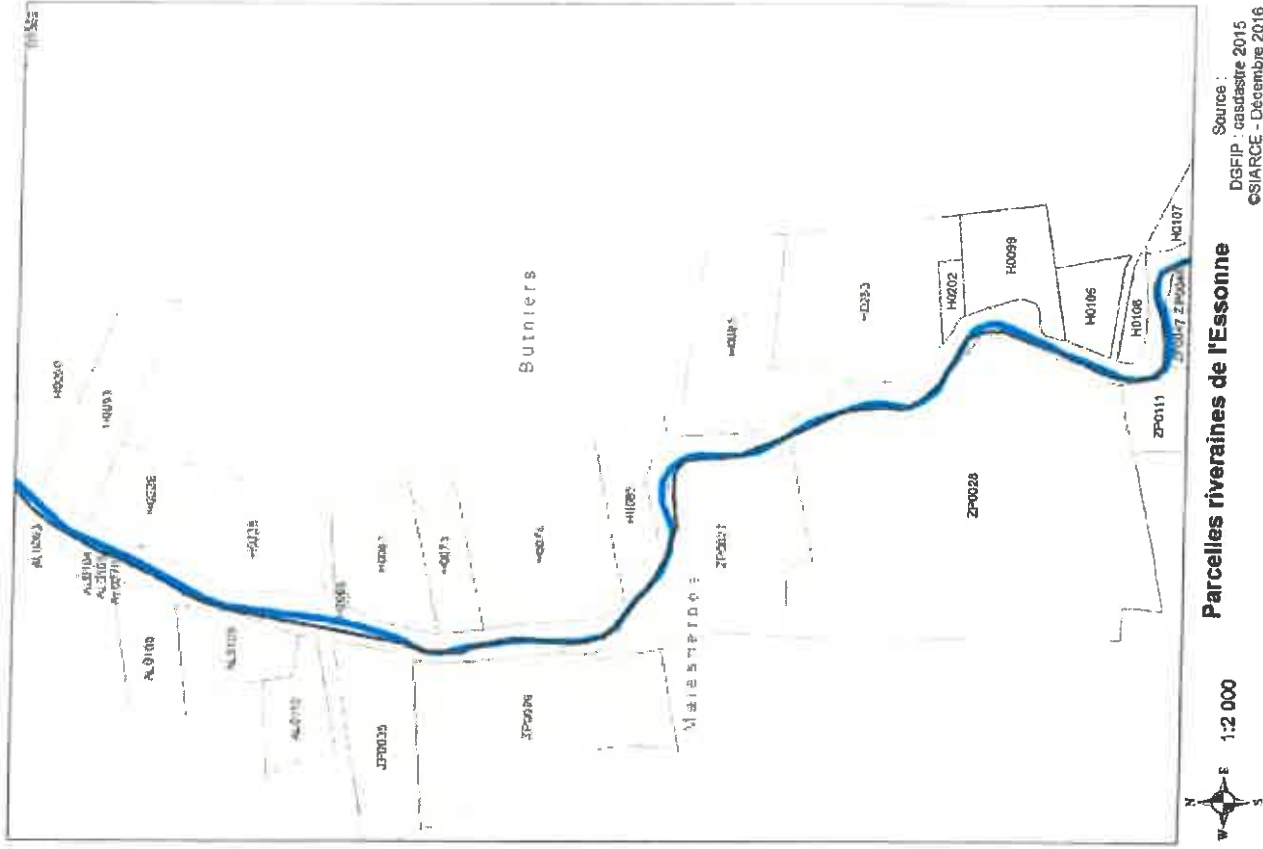
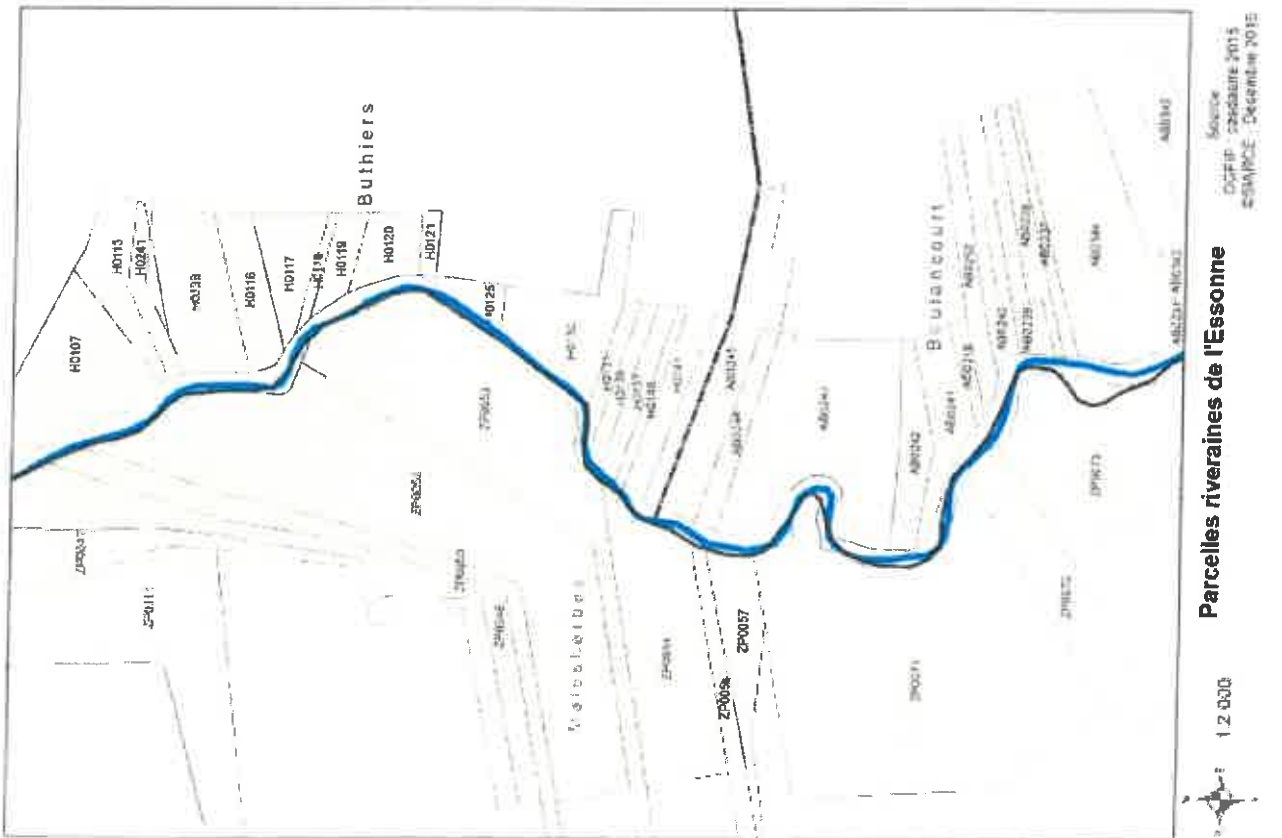
Source :
DGFIP : cadastre 2015
OSIARCE - Décembre 2016

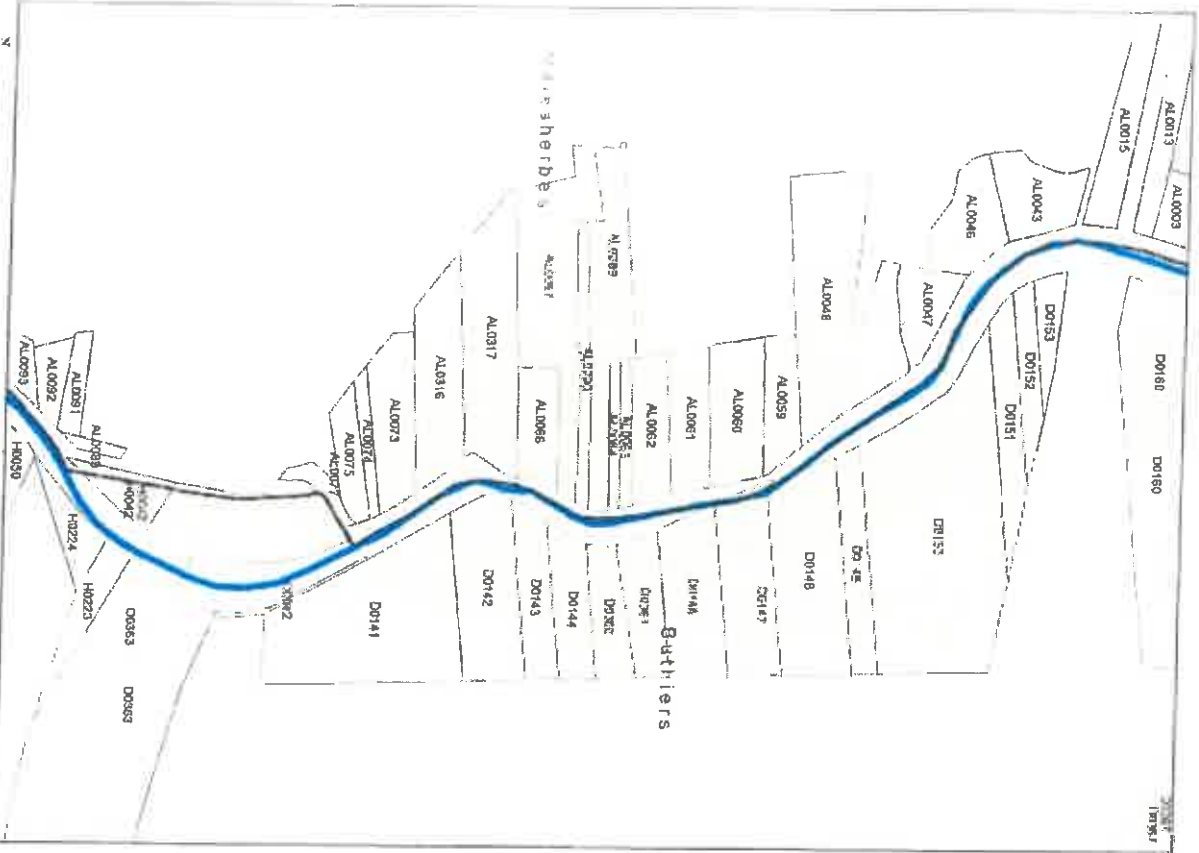


1:2 000

**Parcelles riveraines de l'Essonne
et de la Noue de Bordenbuses**

Source :
DGFIP : cadastre 2015
OSIARCE - Décembre 2016

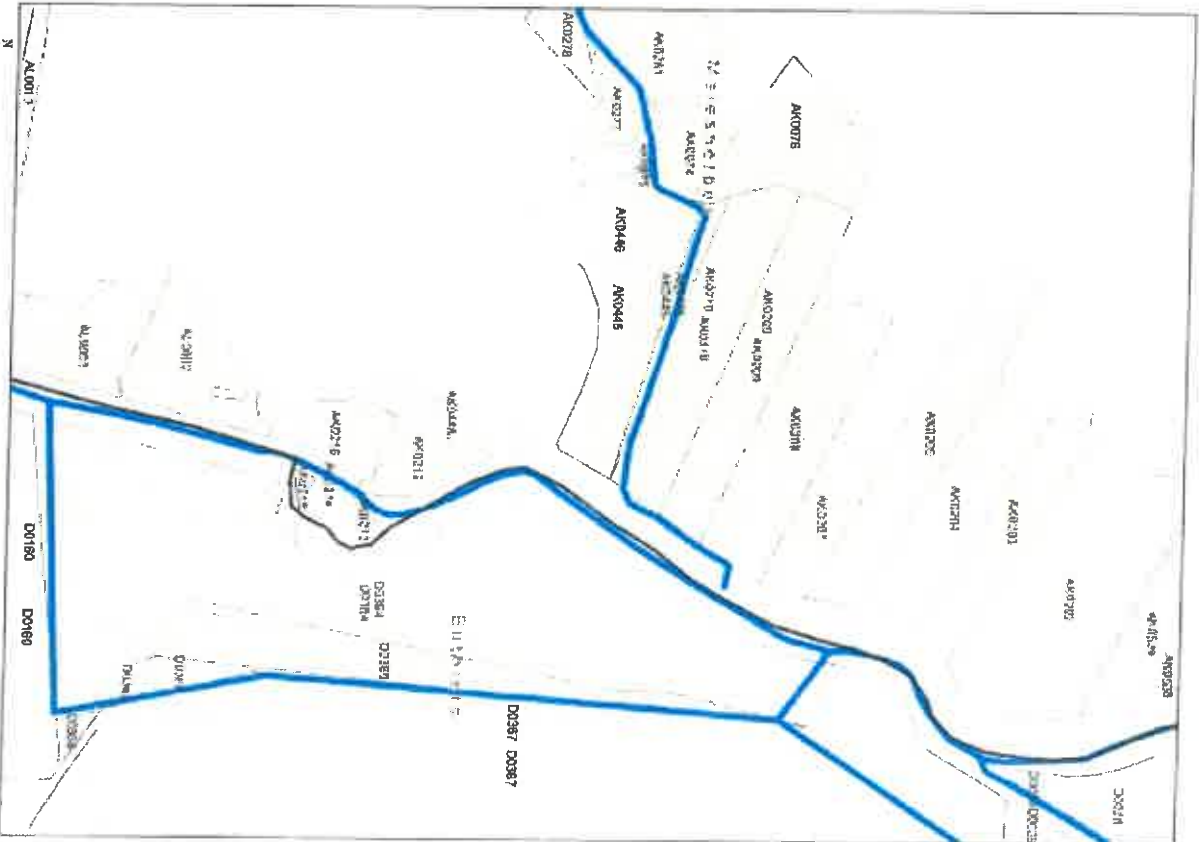




1:2 000

Parcelles riveraines de l'Essonne

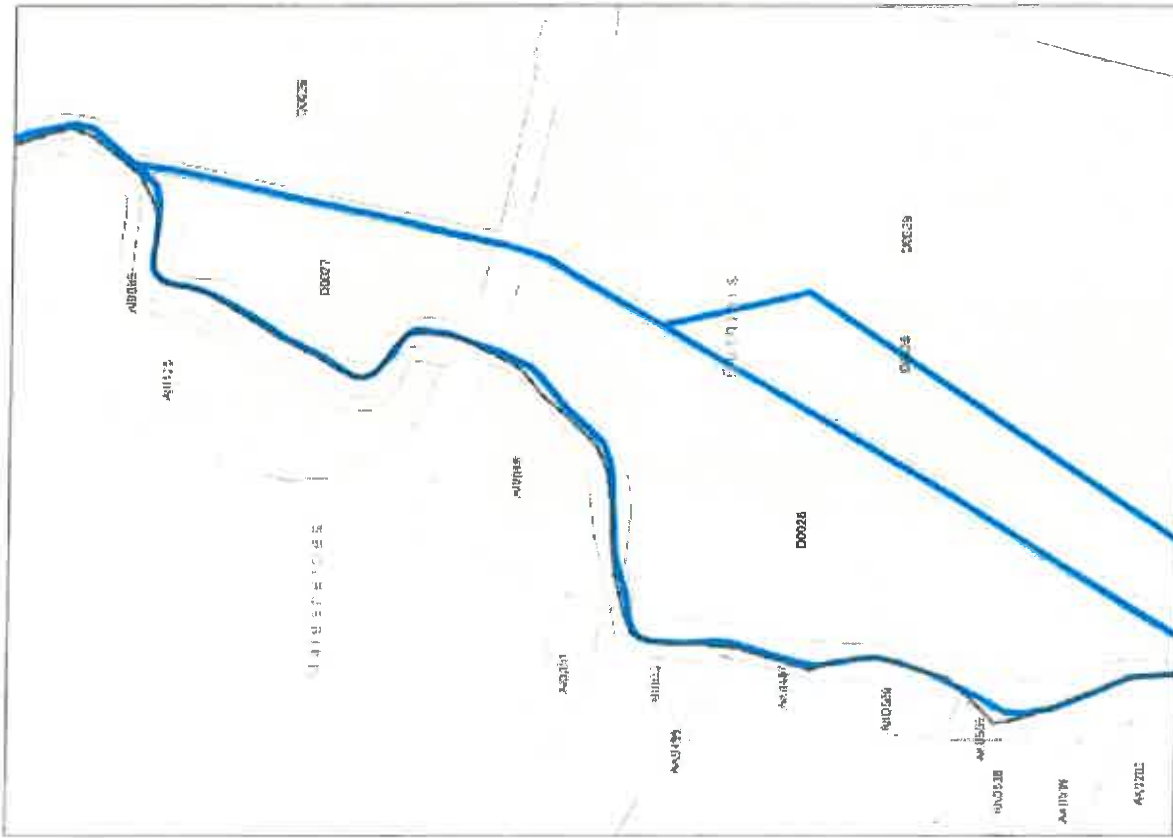
Source :
DGFIP : cadaastre 2015
©SIARCE - Décembre 2016



1:2 000

**Parcelles riveraines de l'Essonne
et de la Noue de Touveau**

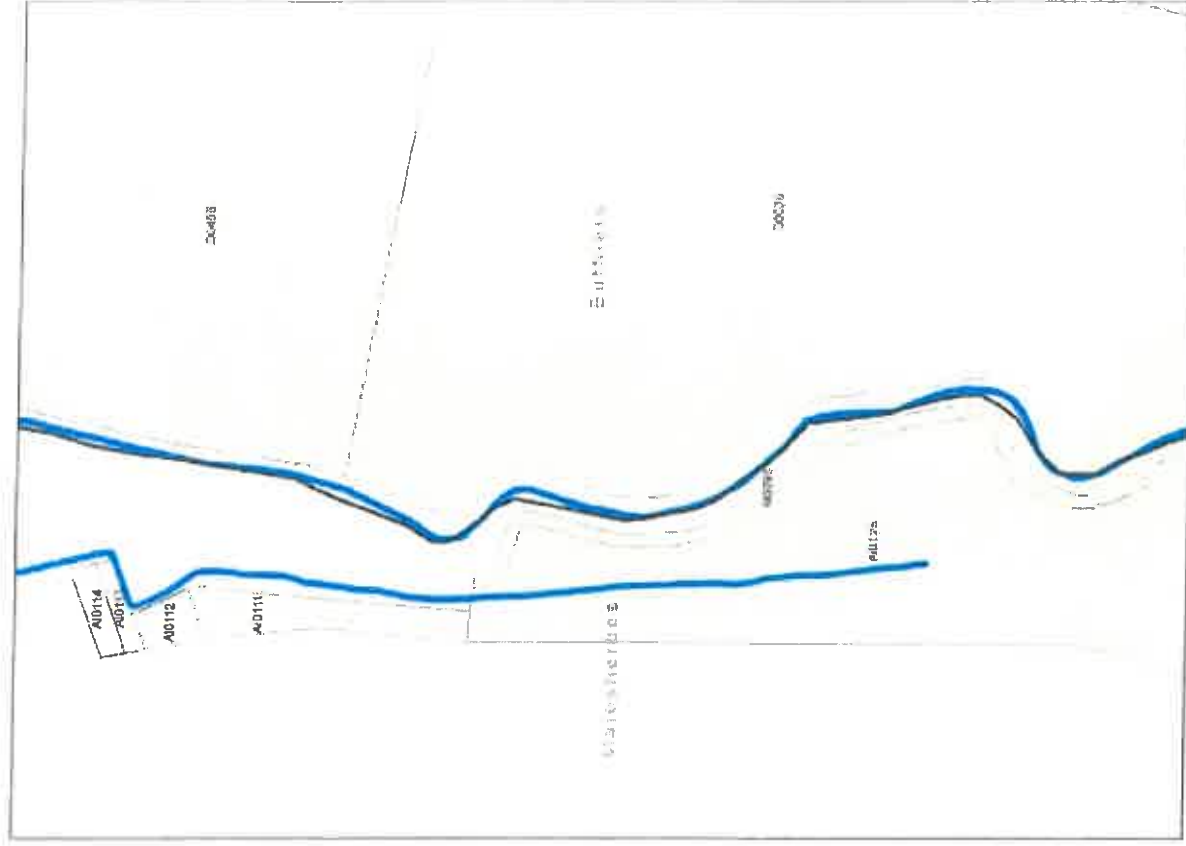
Source :
DGFIP : cadaastre 2015
©SIARCE - Décembre 2016



Source :
 DCFIP : cadastre 2015
 ©SIARCE - Décembre 2016

**Parcelles riveraines de l'Essonne
 et de la Noue de Touveau**

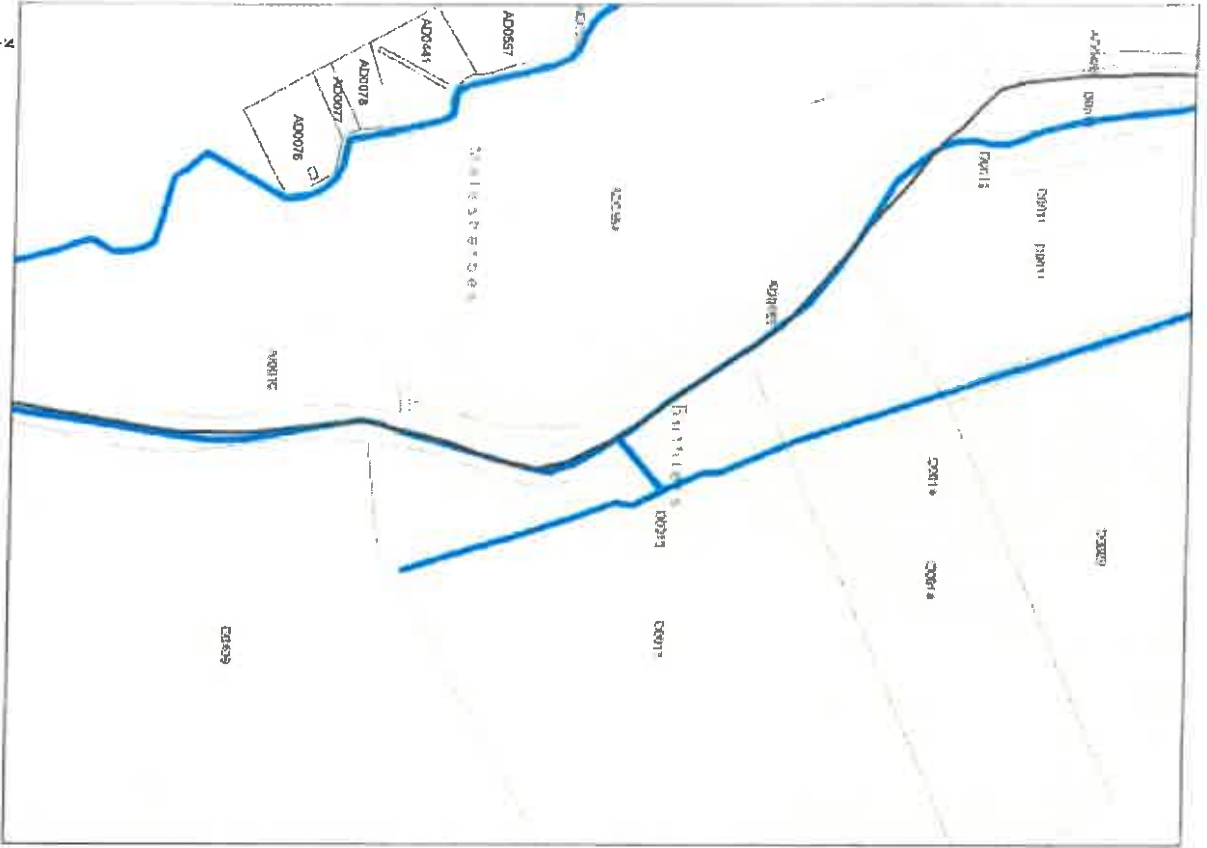
1:2 000



Source :
 DCFIP : cadastre 2015
 ©SIARCE - Décembre 2016

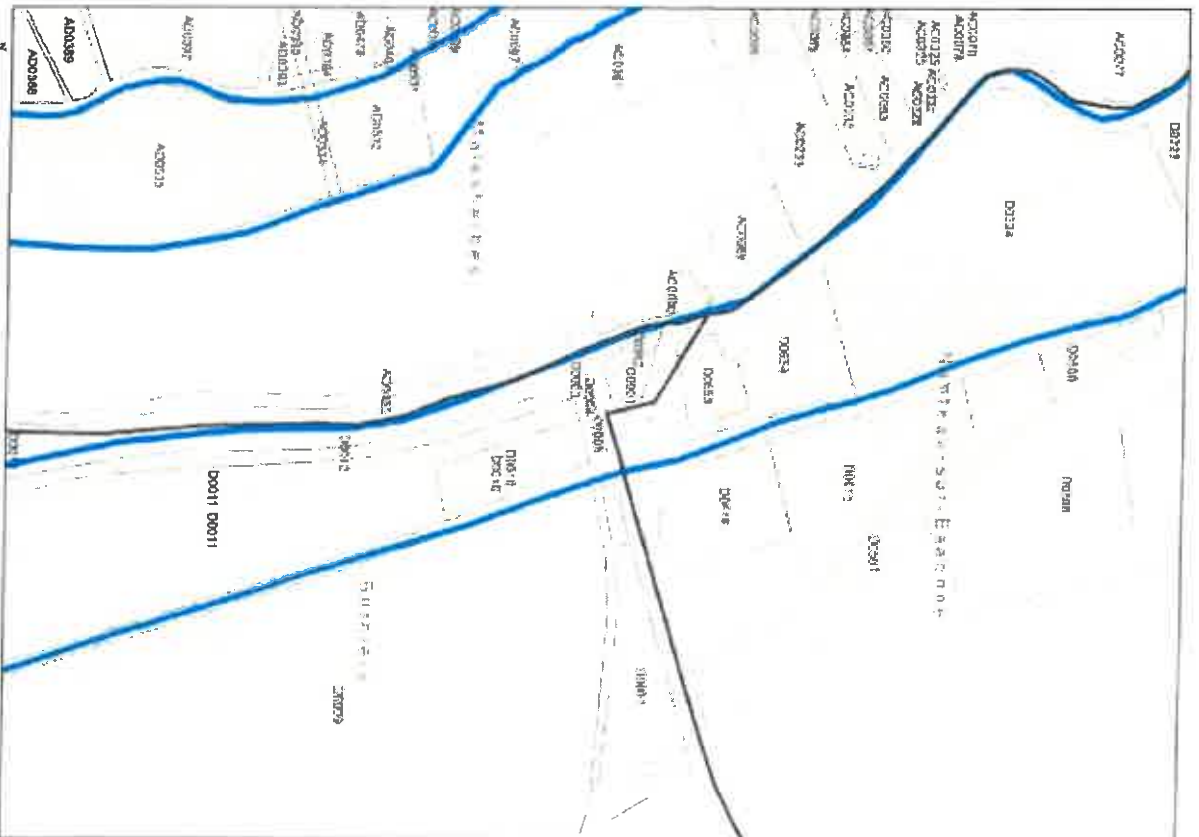
Parcelles riveraines de l'Essonne

1:2 000



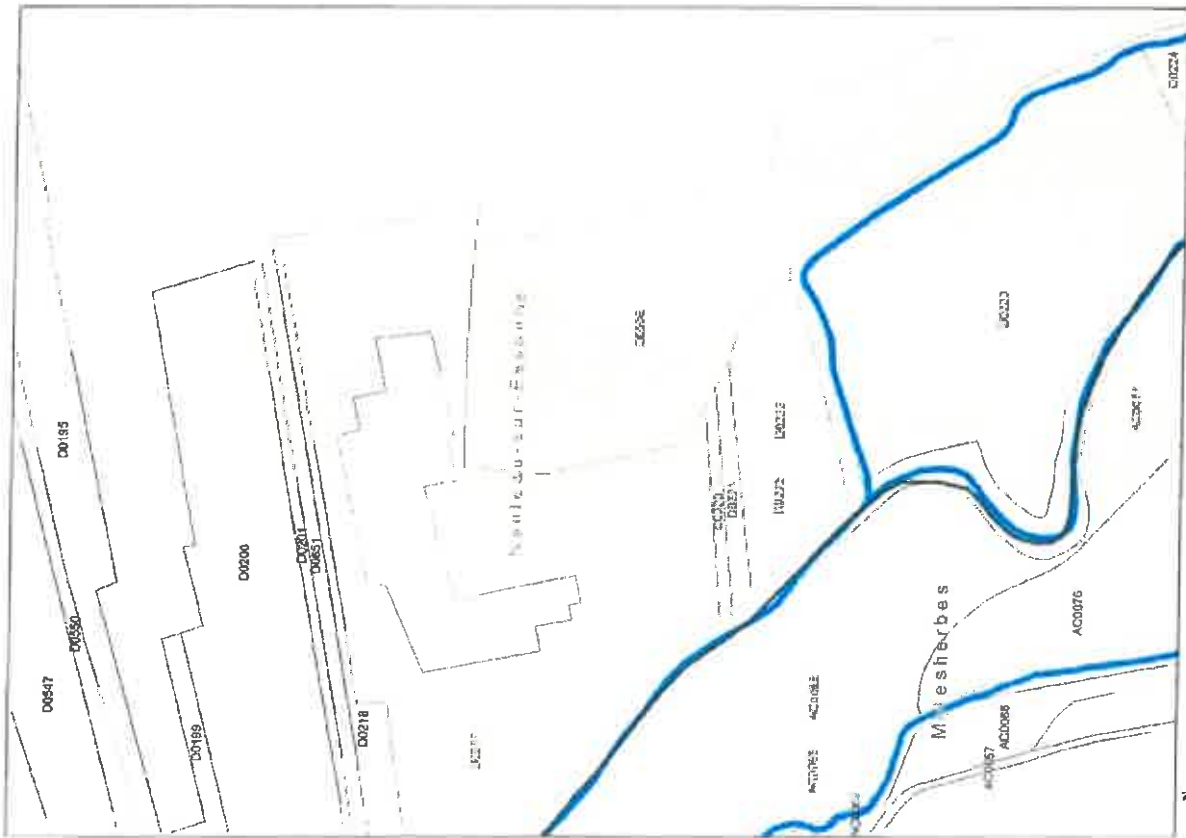
Parcelles riveraines de l'Essonne

Source :
 DGFIP : cadastre 2015
 eSIA/RCE : Décembre 2016



Parcelles riveraines de l'Essonne
 et rivière de Lamberville

Source :
 DGFIP : cadastre 2015
 eSIA/RCE : Décembre 2016

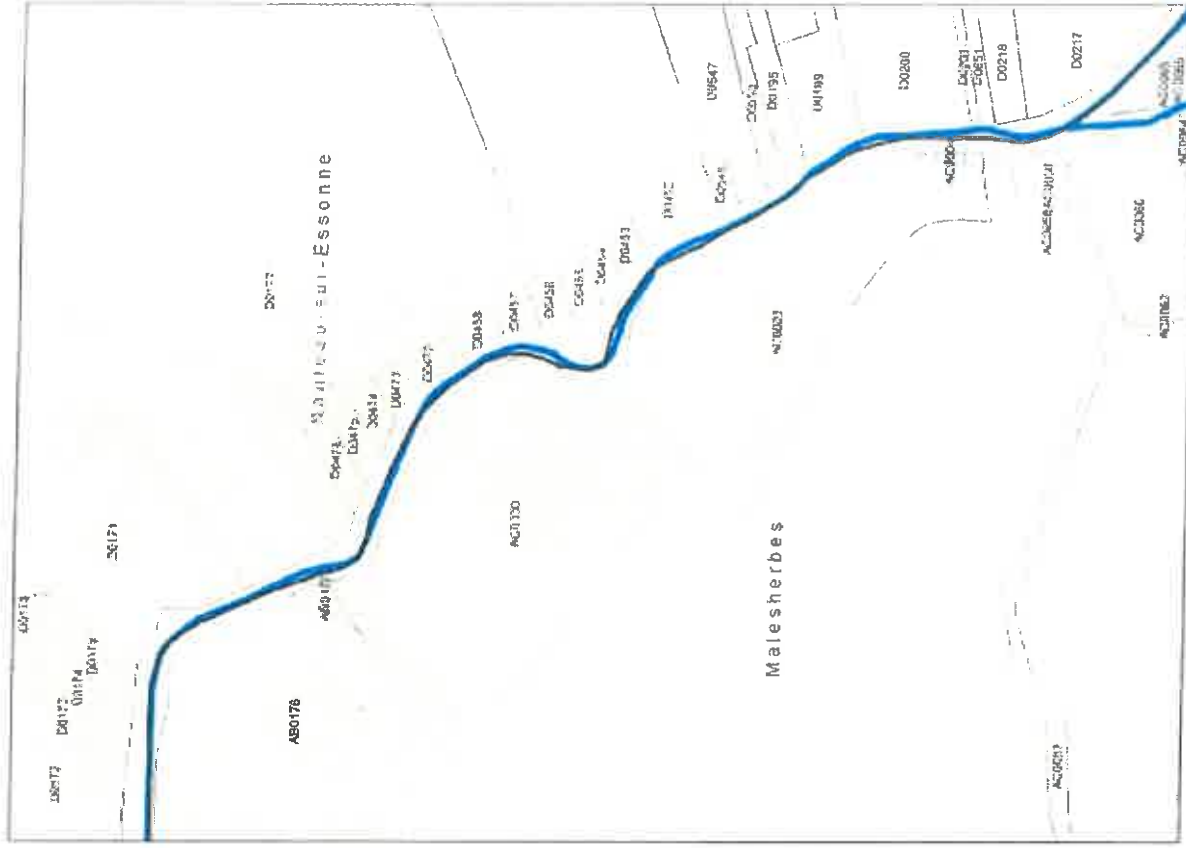


Source :
 DGFIP : cadastre 2015
 ©SIARCE - Décembre 2016

**Parcelles riveraines de l'Essonne
 et rivière de Lamberville**



1:2 000

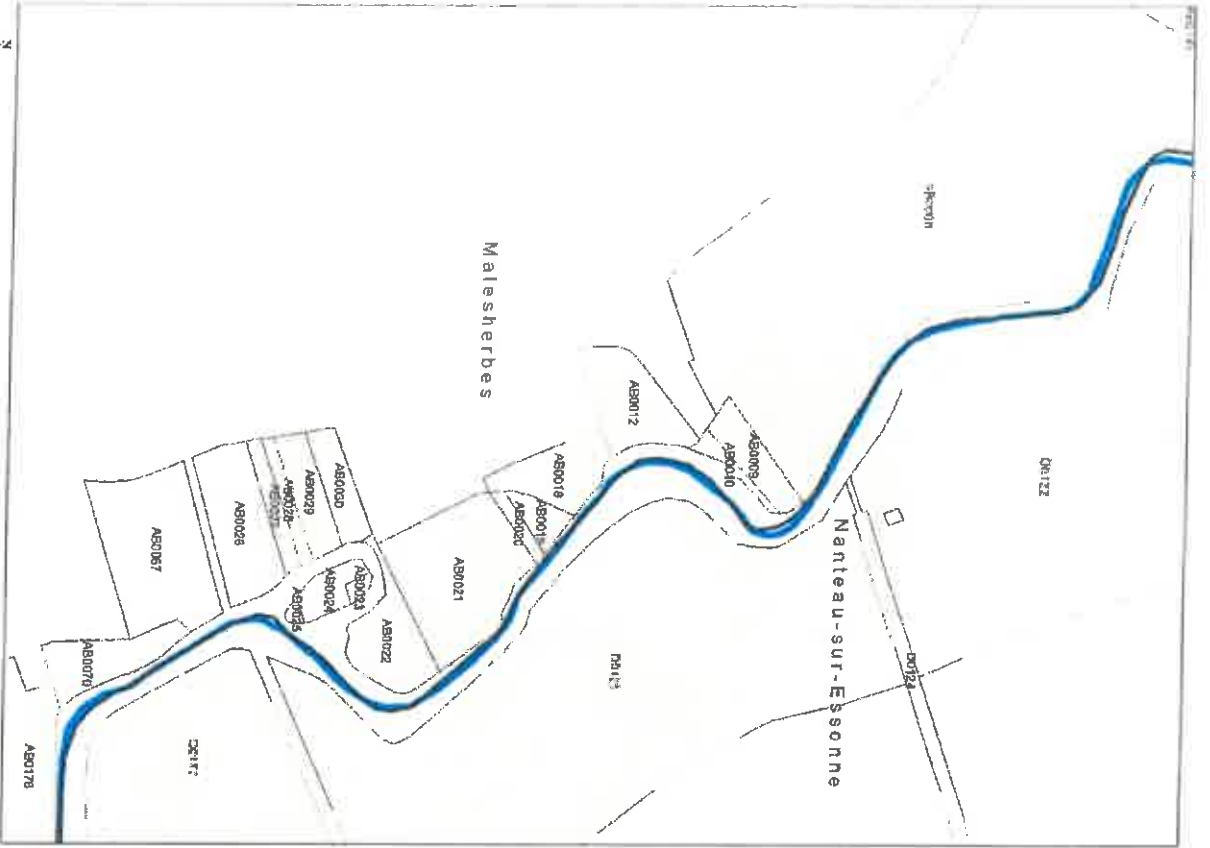


Source :
 DGFIP : cadastre 2015
 ©SIARCE - Décembre 2016

Parcelles riveraines de l'Essonne

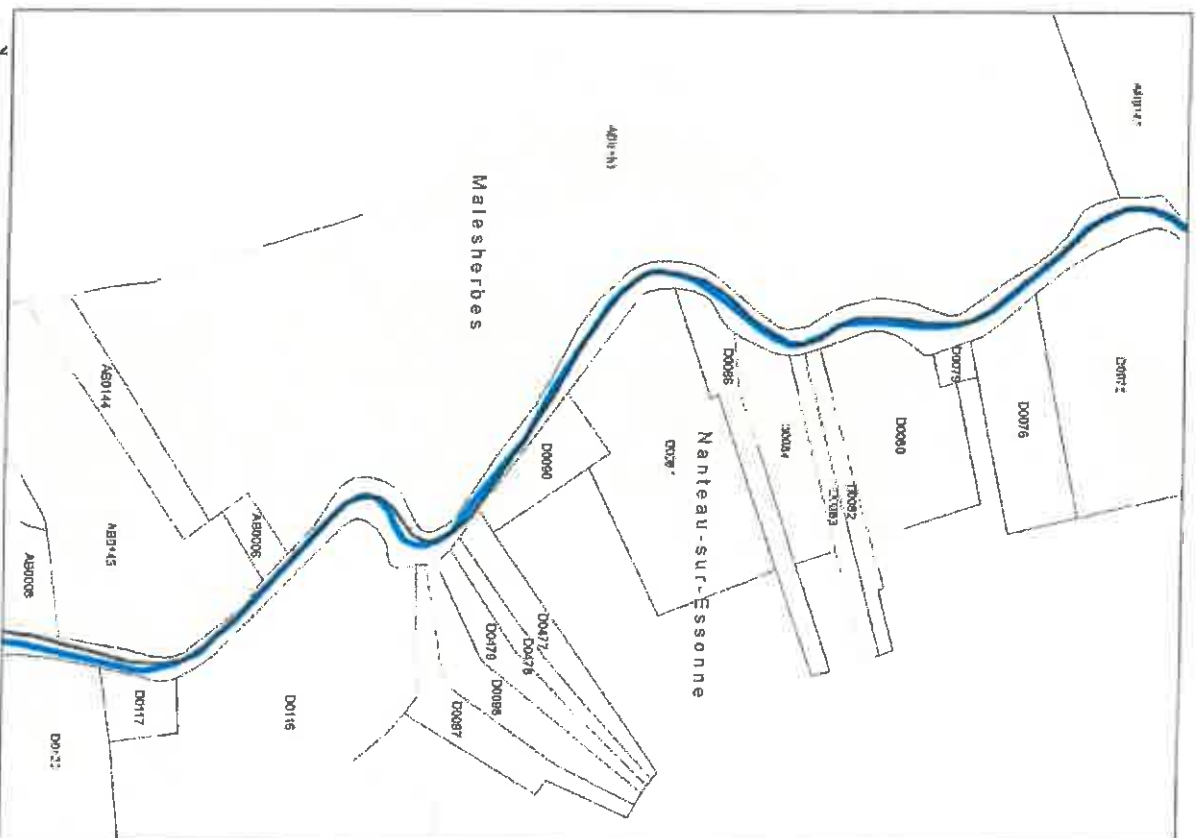


1:2 000



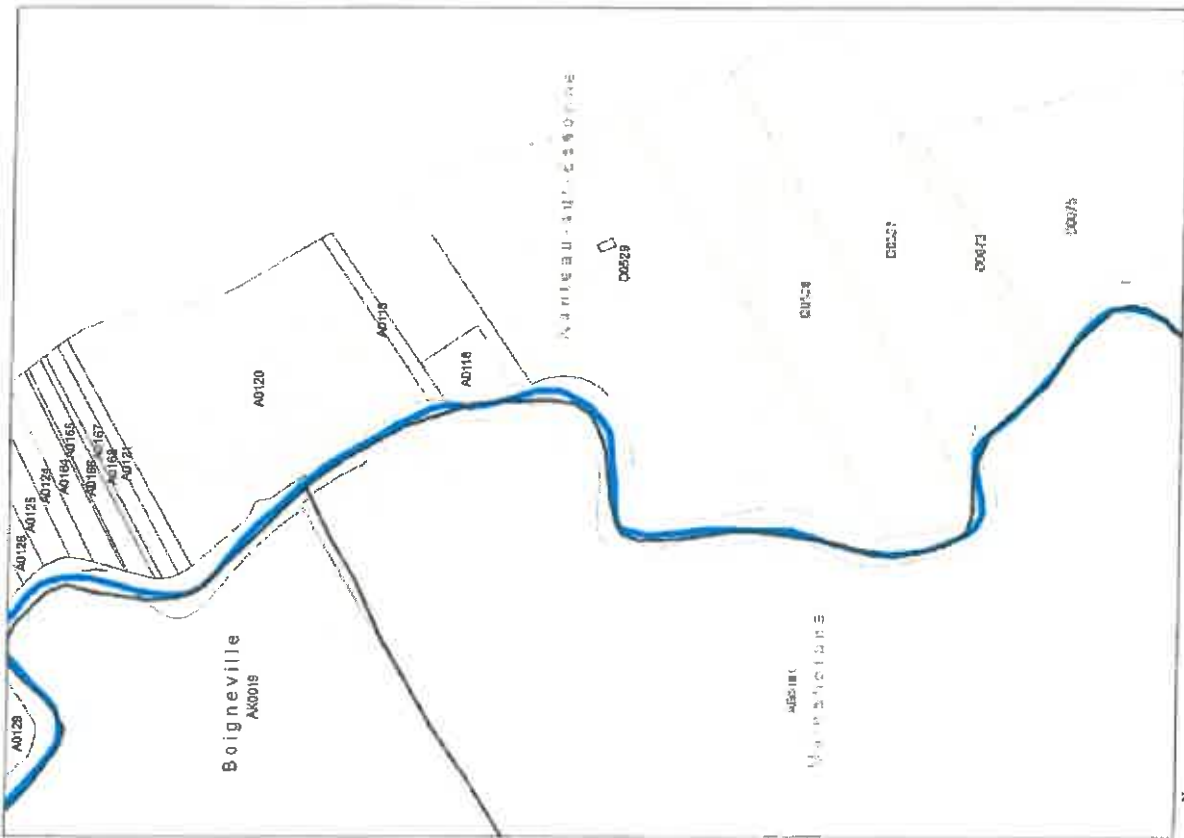
Parcelles riveraines de l'Essonne

Source :
 DGFiP : cadastre 2015
 OSIRACE - Décembre 2016



Parcelles riveraines de l'Essonne

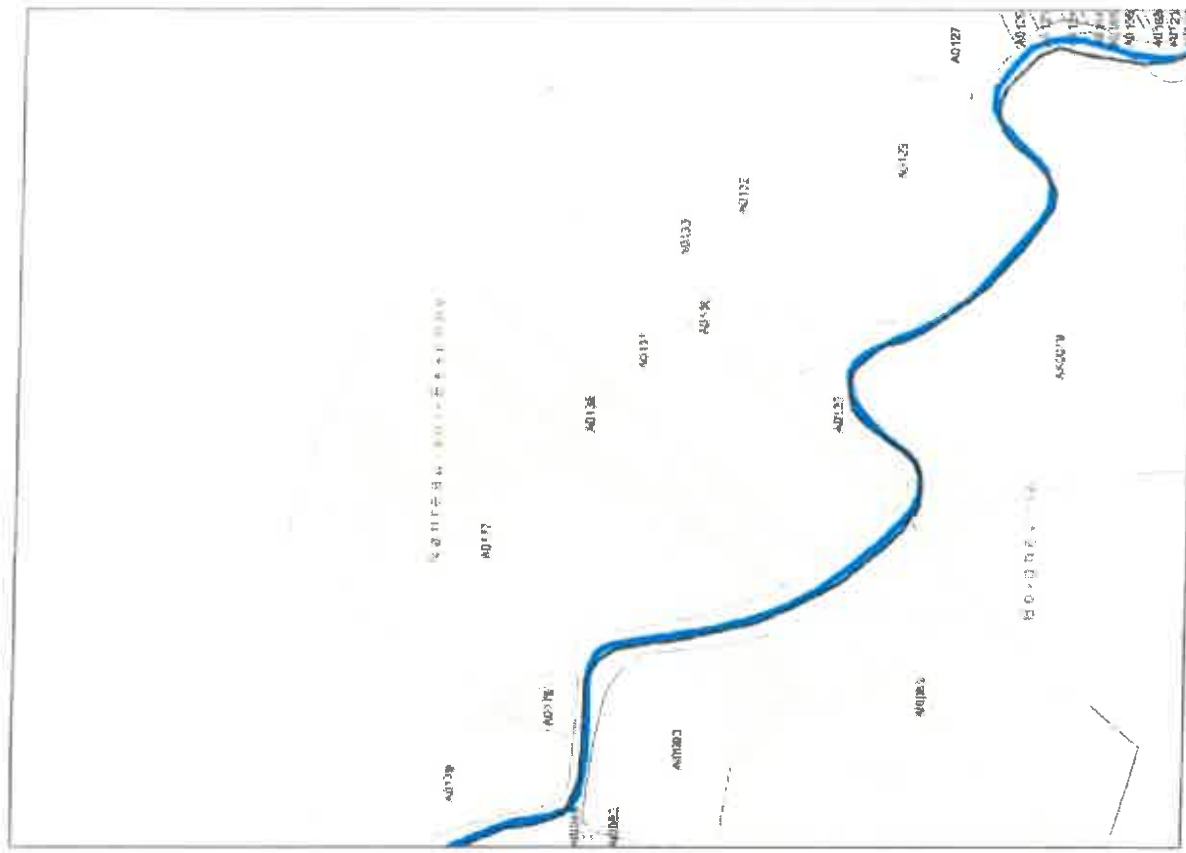
Source :
 DGFiP : cadastre 2015
 OSIRACE - Décembre 2016



Source :
 DGFIP : cadastre 2015
 ©SIARCE - Décembre 2016

1:2 000

Parcelles riveraines de l'Essonne



Source :
 DGFIP : cadastre 2015
 ©SIARCE - Décembre 2016

1:2 000

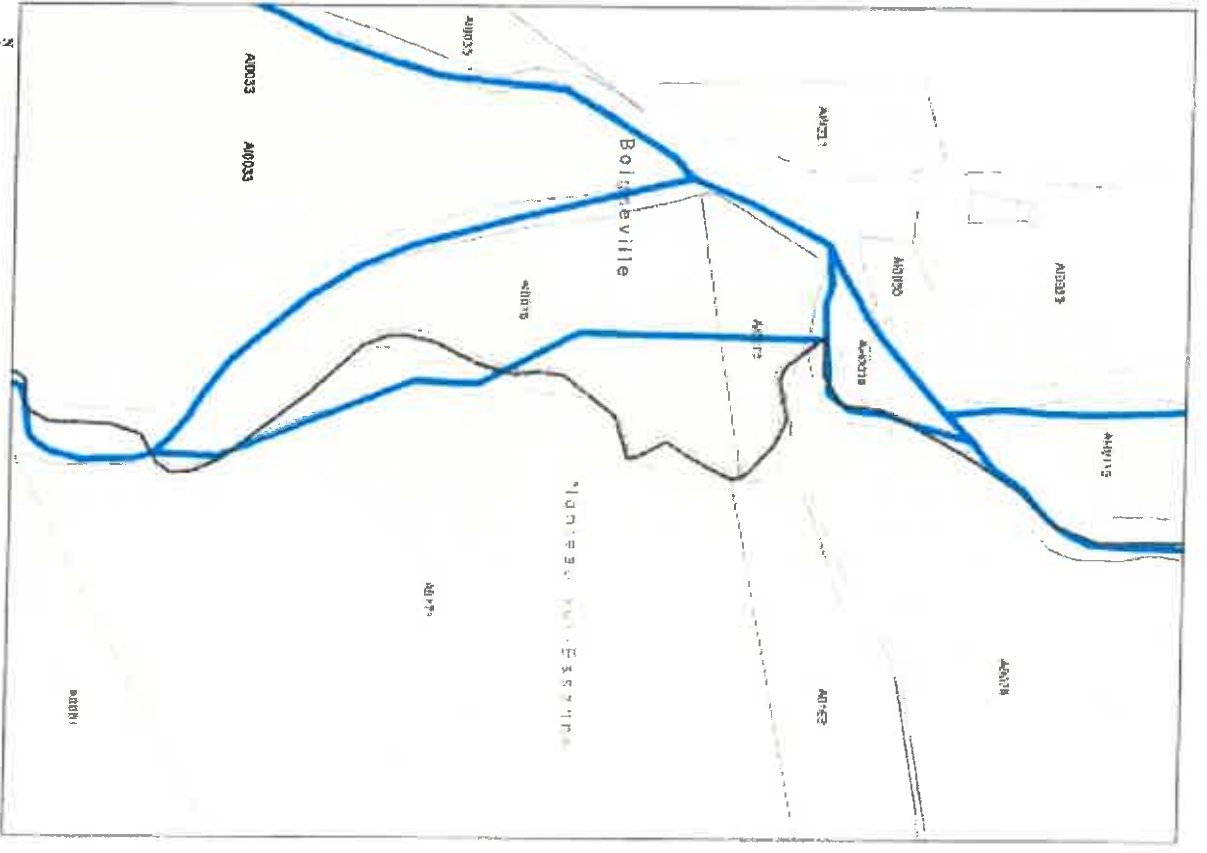
Parcelles riveraines de l'Essonne



1:2 000

Parcelles riveraines de l'Essonne

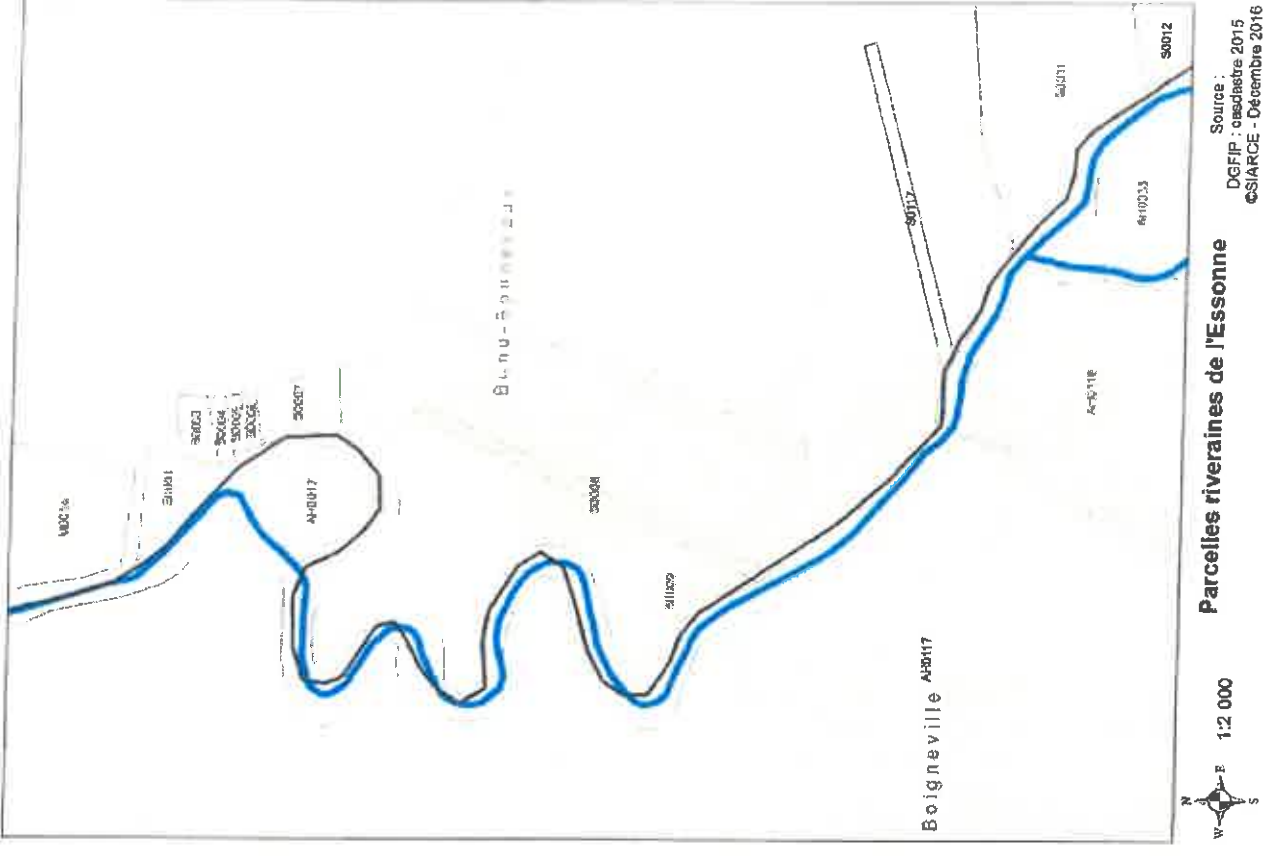
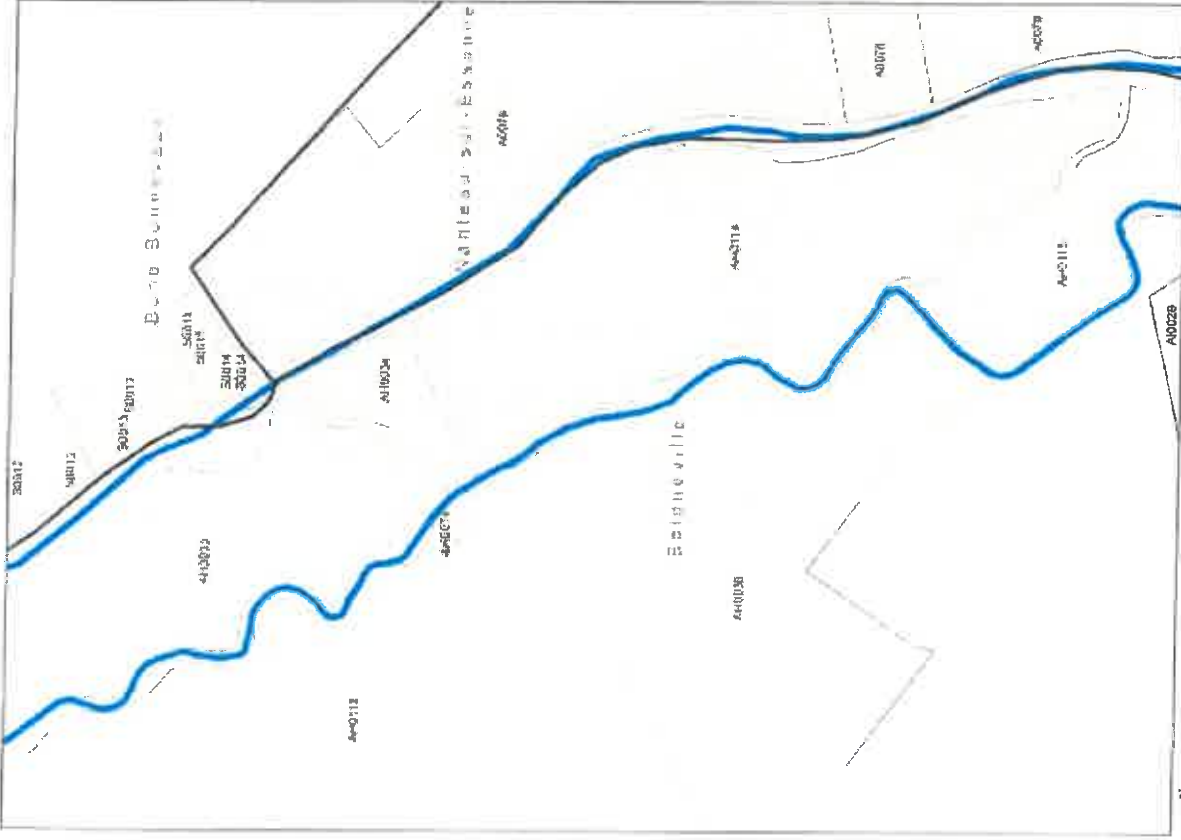
Source :
 DGFIP - cadastre 2015
 CSIA/RCE - Décembre 2016

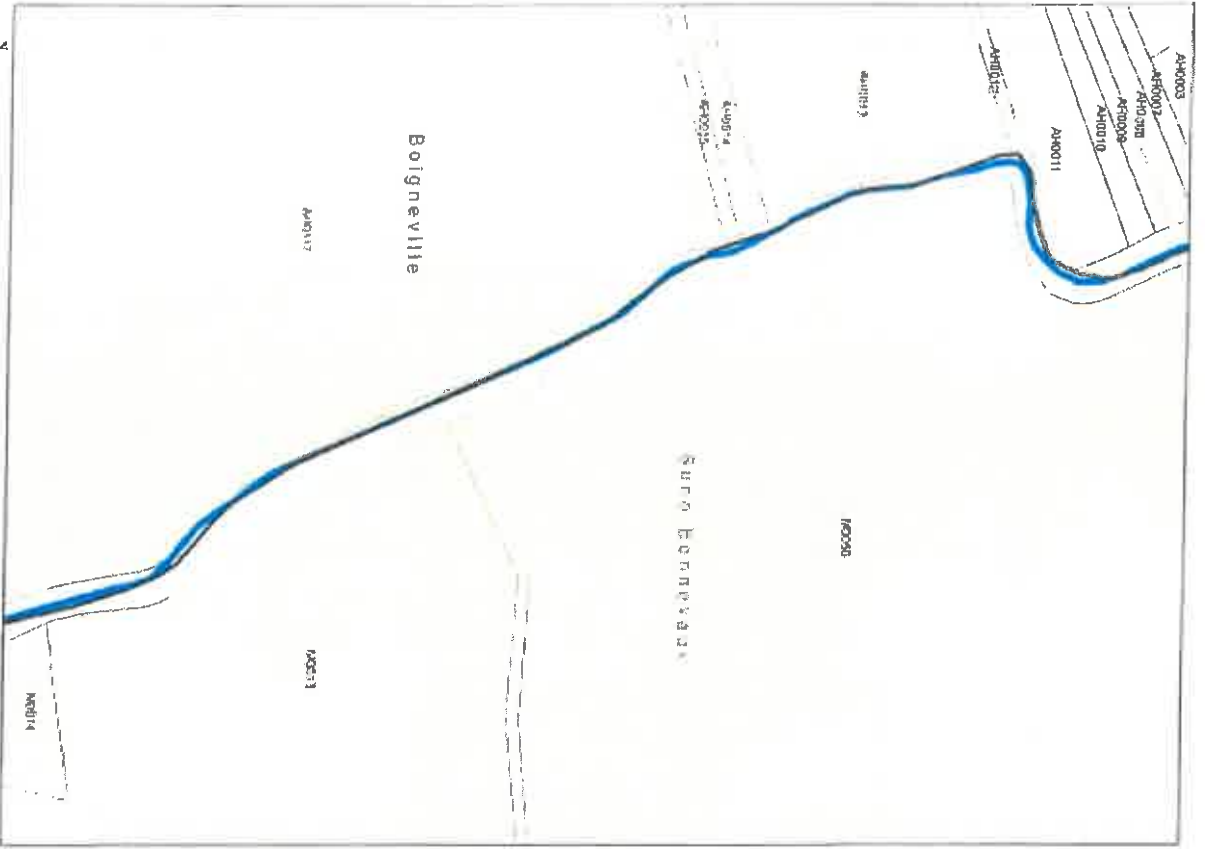


1:2 000

Parcelles riveraines de l'Essonne

Source :
 DGFIP - cadastre 2015
 CSIA/RCE - Décembre 2016

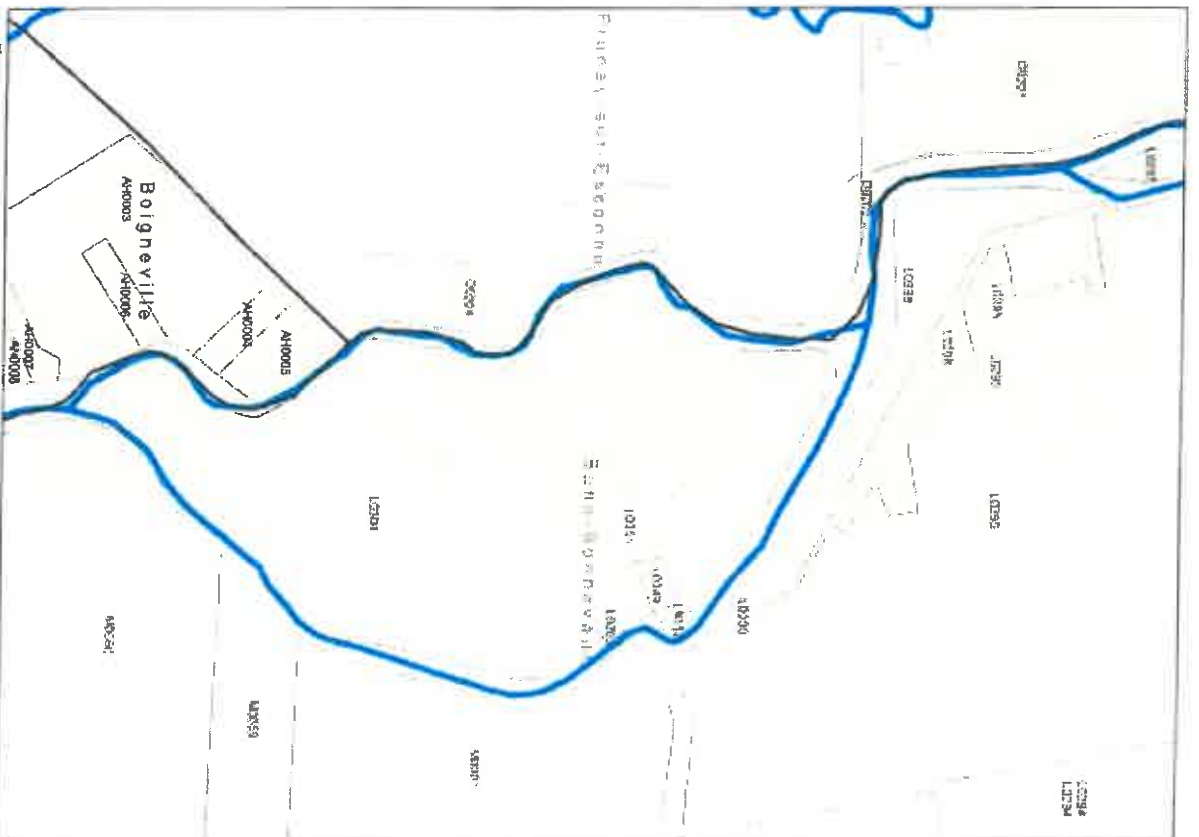




1:2 000

Parcelles riveraines de l'Essonne

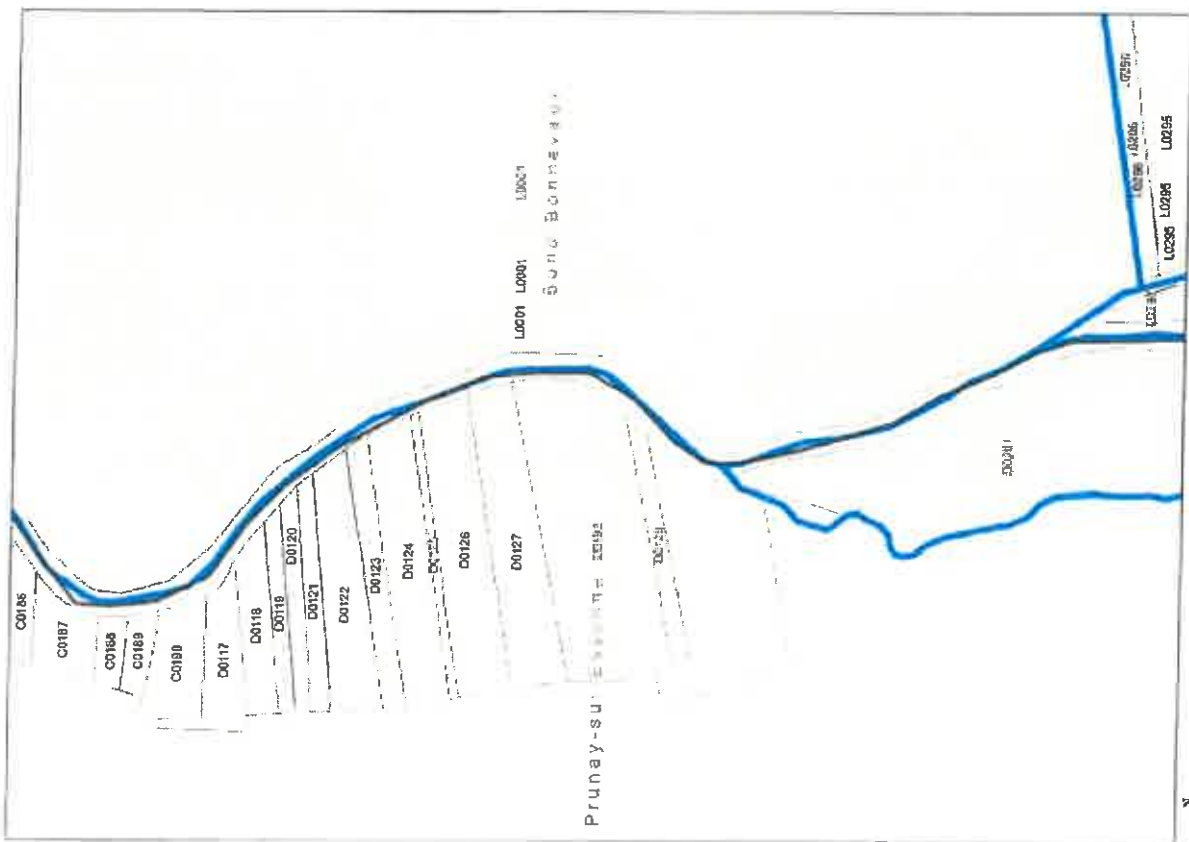
Source :
DGFPR : cadastrale 2015
OSIARCE - Décembre 2016



1:2 000

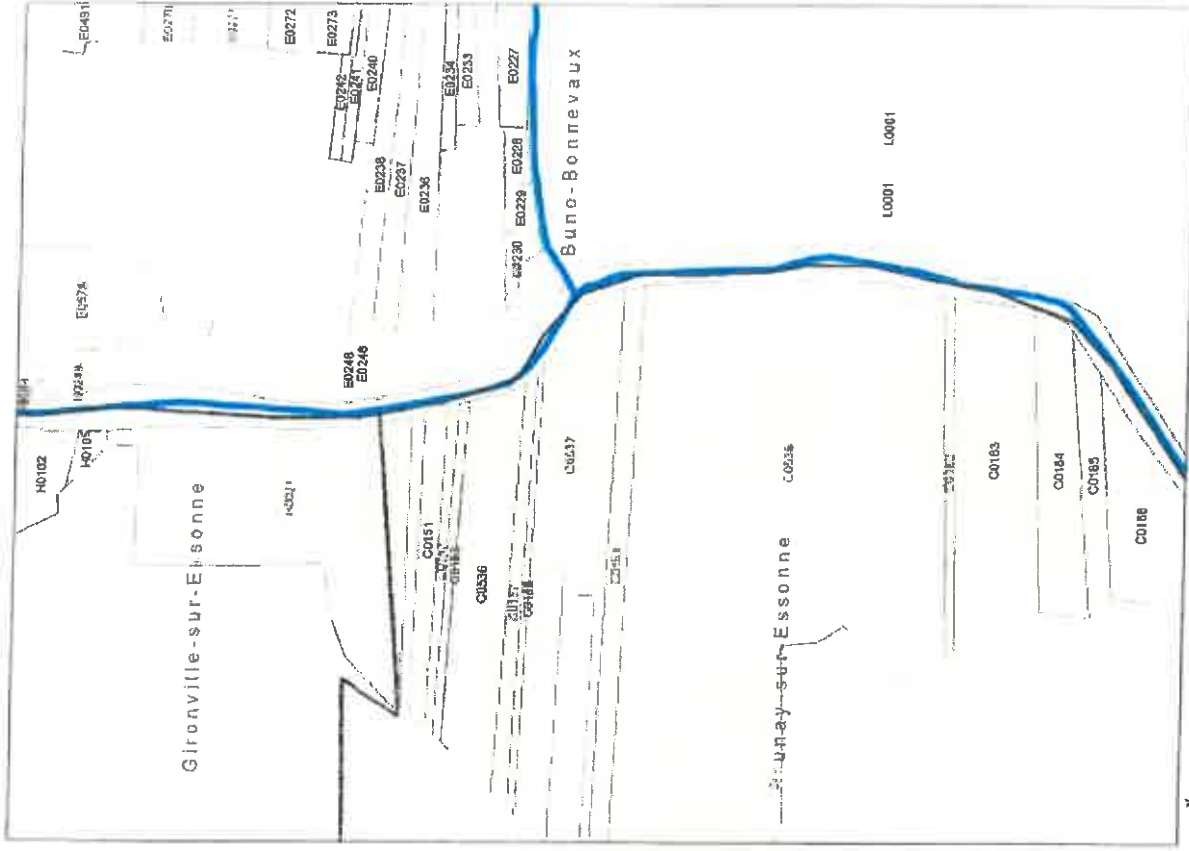
Parcelles riveraines de l'Essonne

Source :
DGFPR : cadastrale 2015
OSIARCE - Décembre 2016



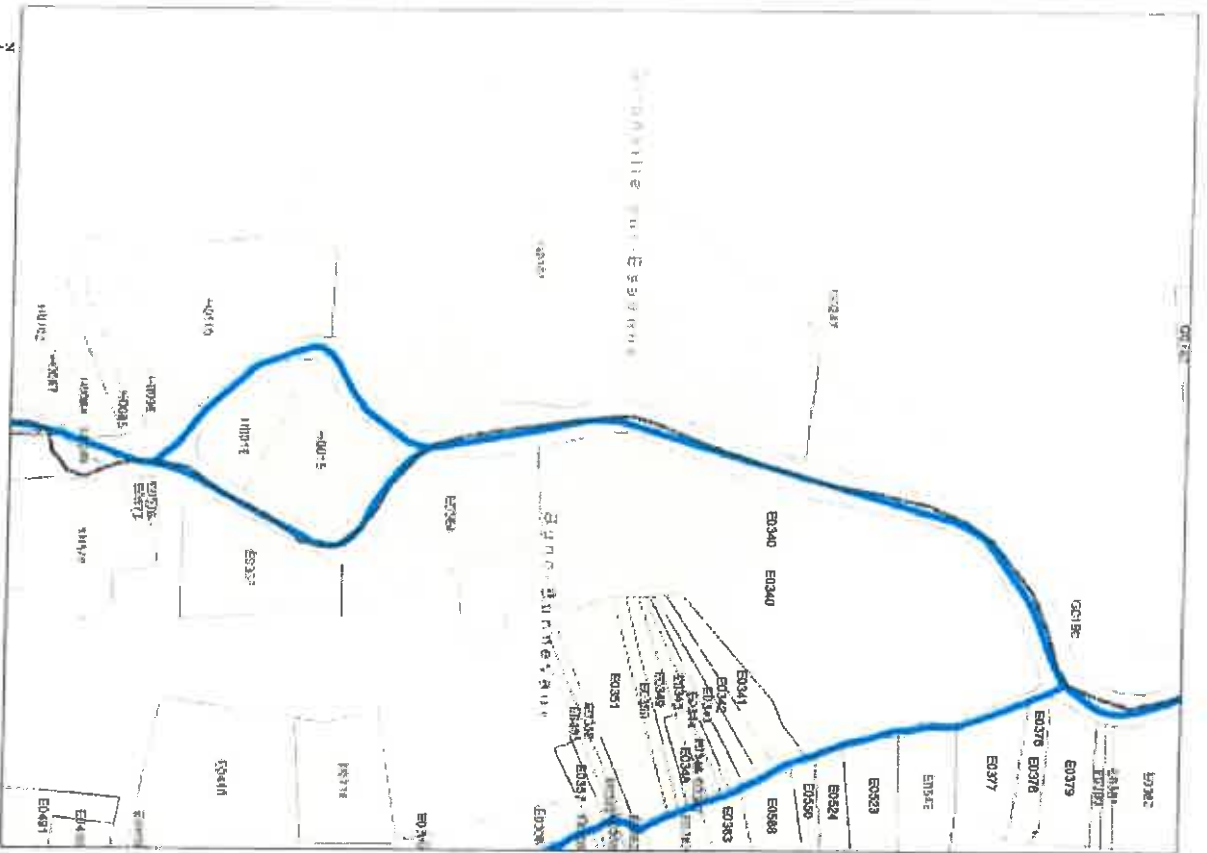
Source :
 DGFIP : cadastre 2015
 eSIARCE - Décembre 2016

Parcelles riveraines de l'Essonne



Source :
 DGFIP : cadastre 2015
 eSIARCE - Décembre 2016

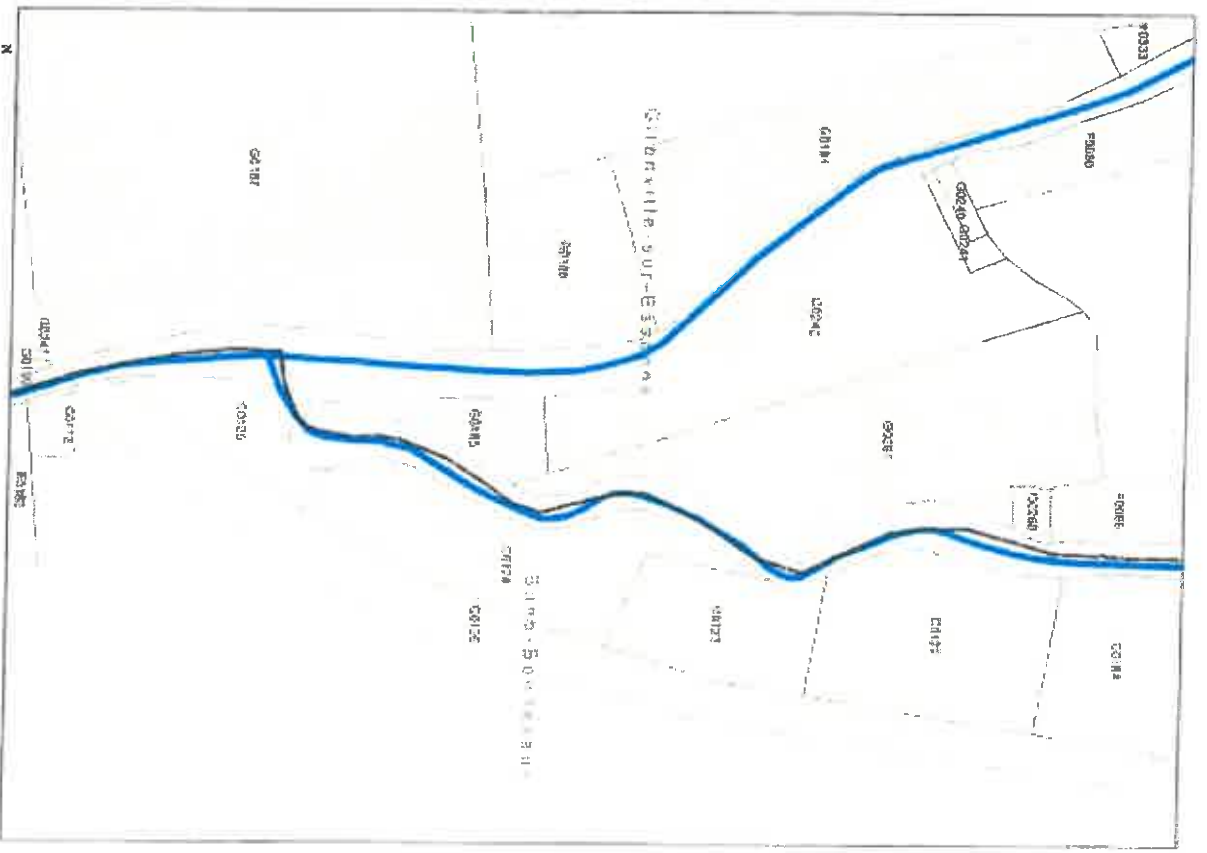
Parcelles riveraines de l'Essonne



W
N
E
S
1:2 000

Parcelles riveraines de l'Essonne

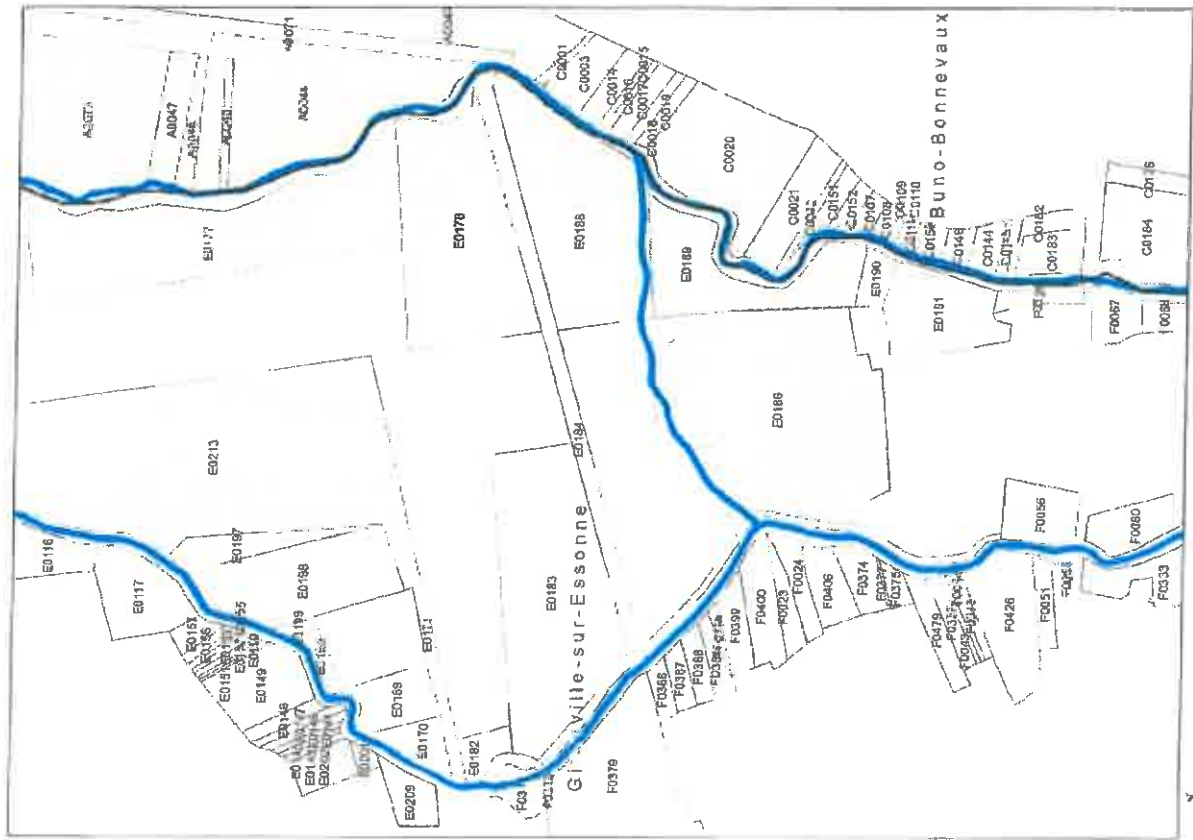
Source :
DGFP : cadastre 2015
@SIARCE - Décembre 2016



W
N
E
S
1:2 000

Parcelles riveraines de l'Essonne

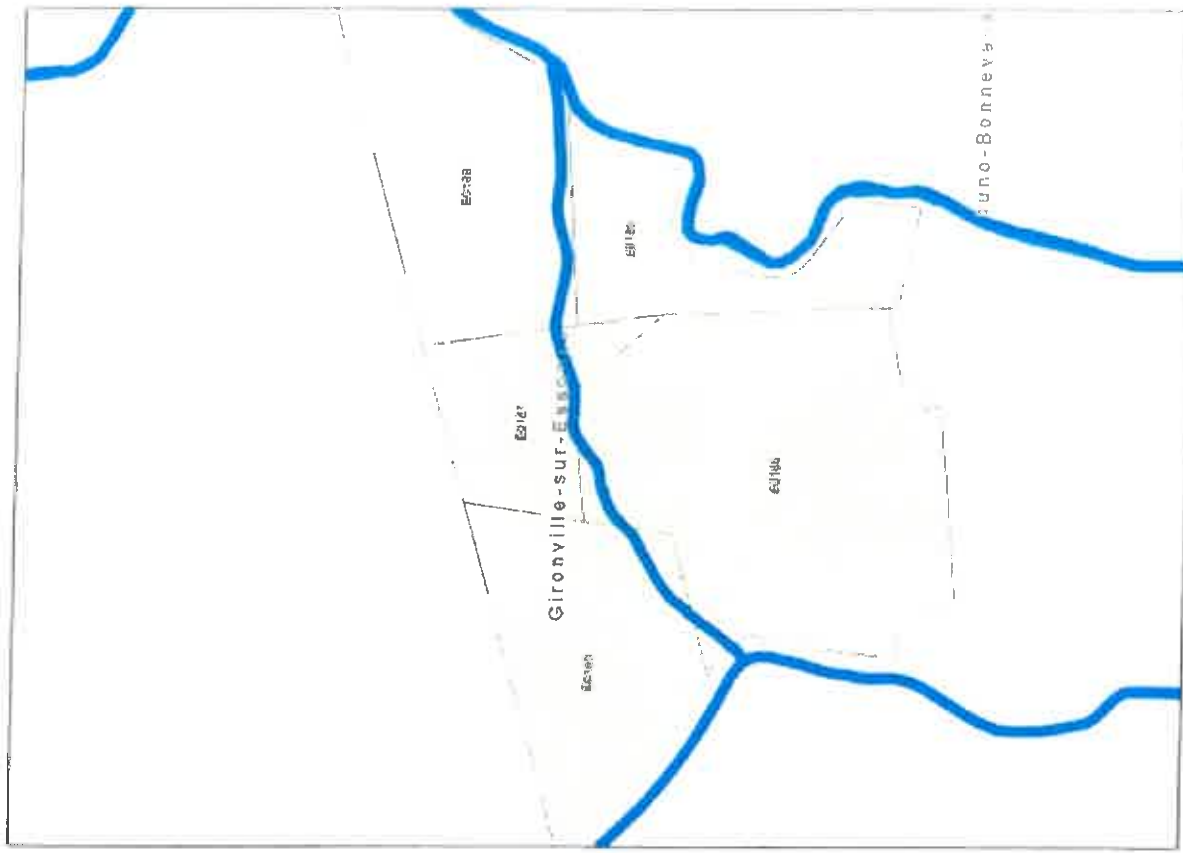
Source :
DGFP : cadastre 2015
@SIARCE - Décembre 2016



Source :
 DGFiP : cadastre 2015
 eSIAECE - Décembre 2016

Parcelles riveraines de l'Essonne

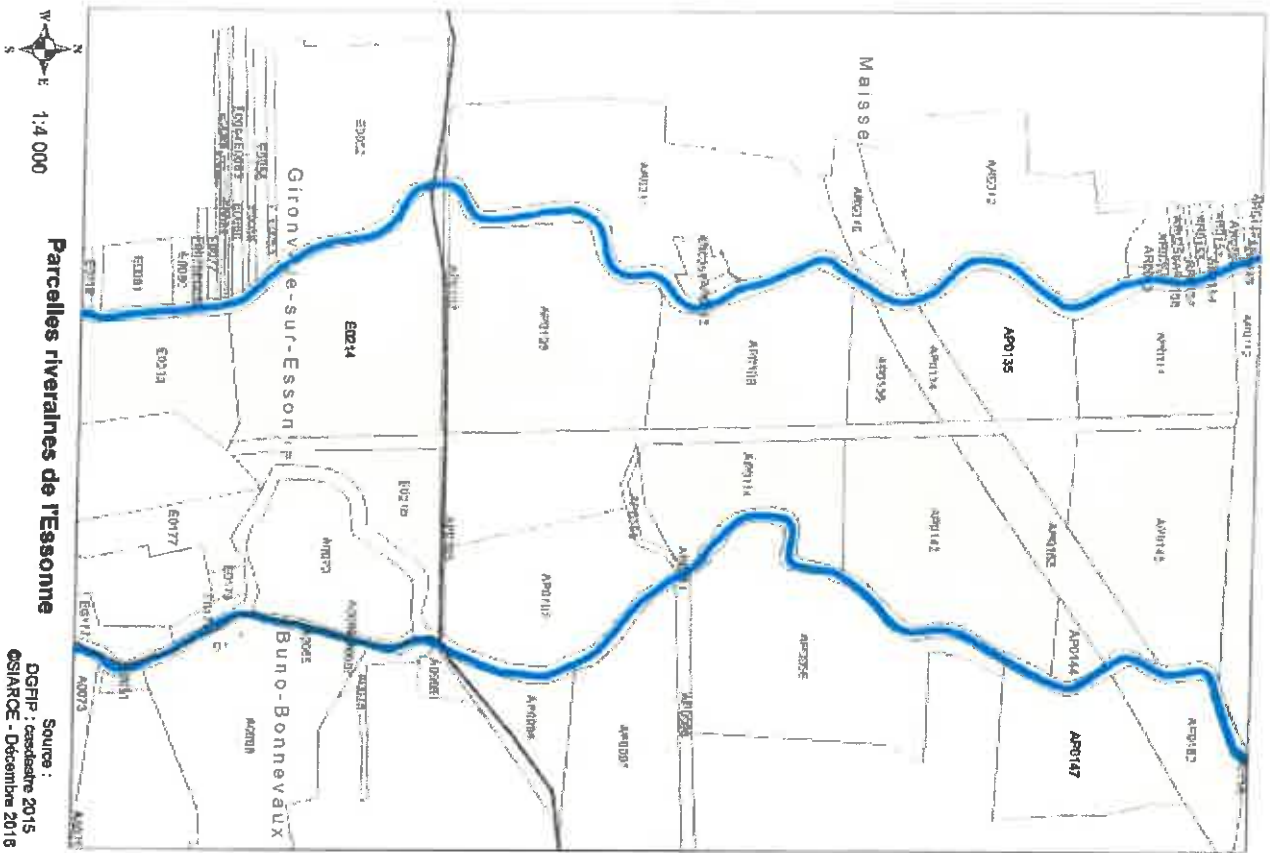
Scale: 1:4,000
 Compass rose showing North (N), South (S), East (E), and West (W).



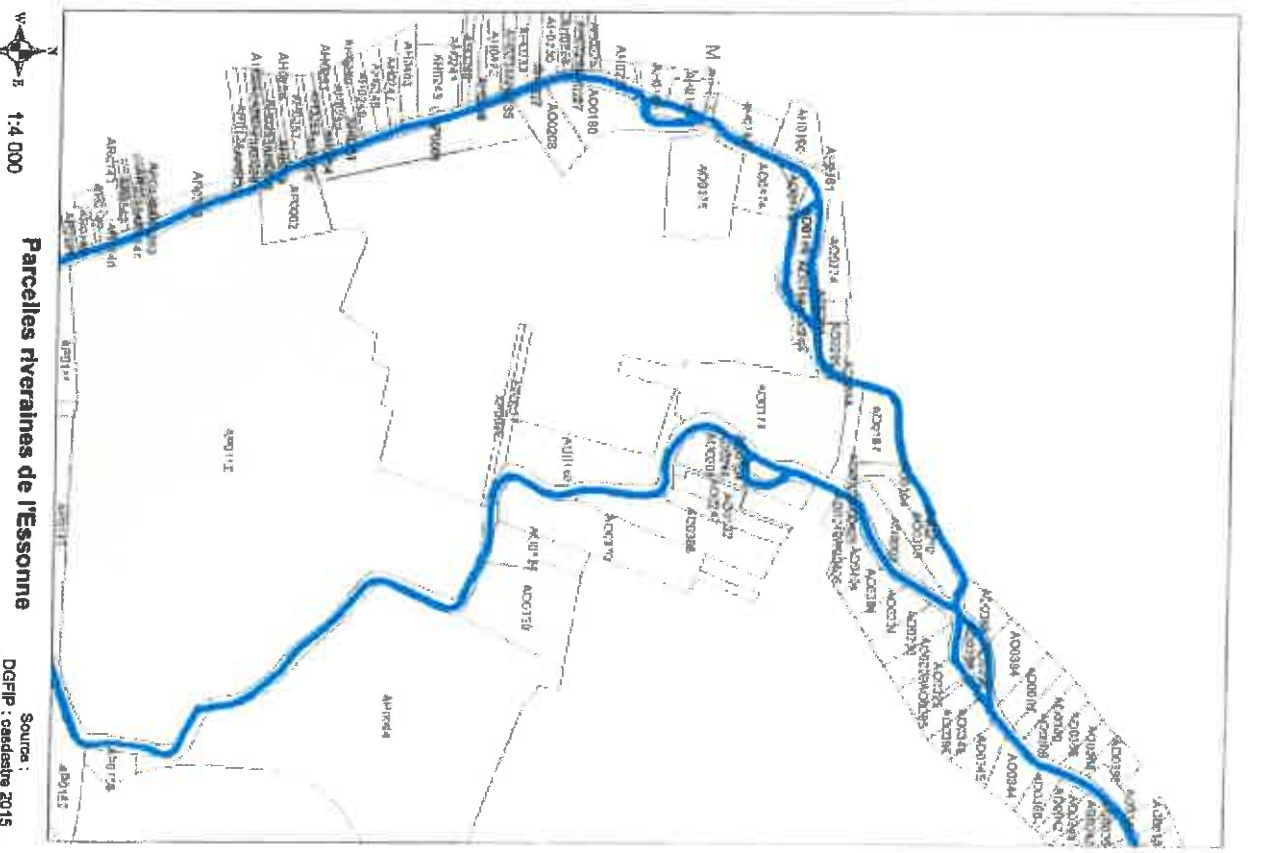
Source :
 DGFiP : cadastre 2015
 eSIAECE - Décembre 2016

Parcelles riveraines de la dérivation de Gironville

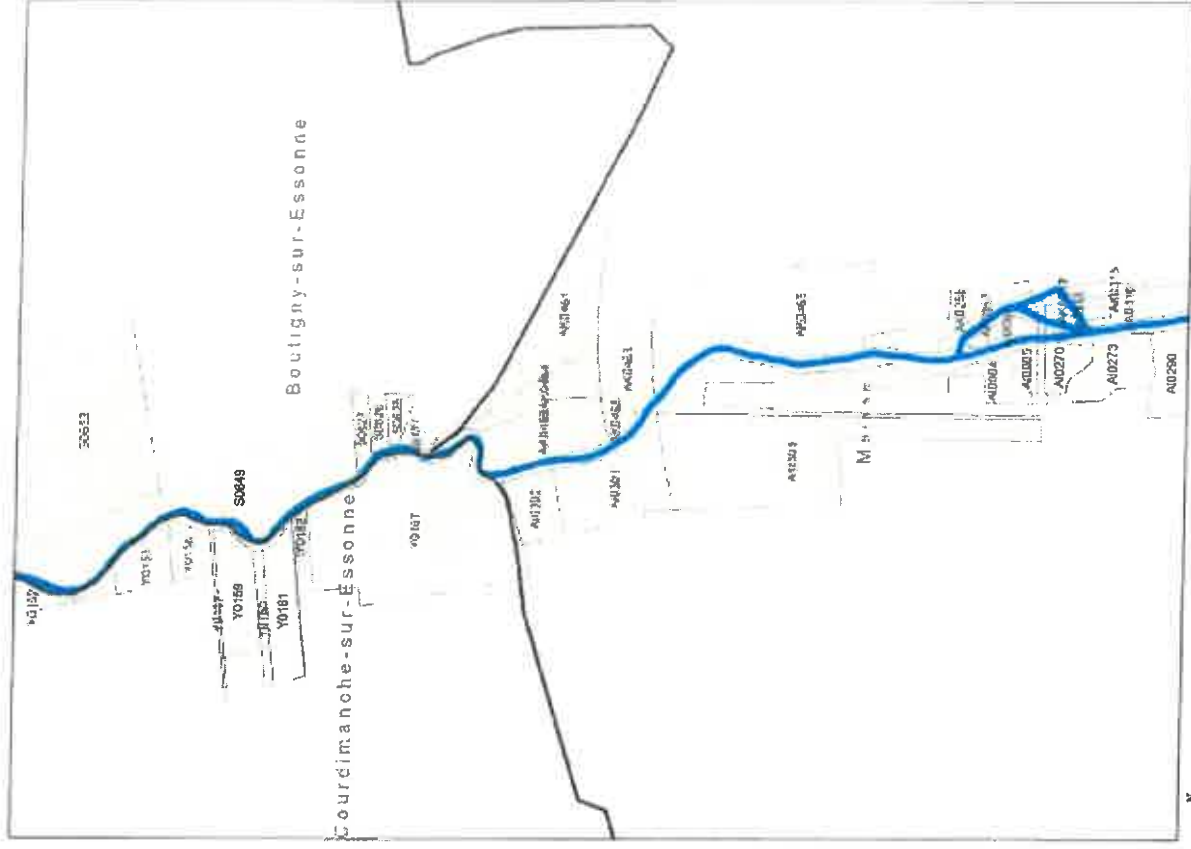
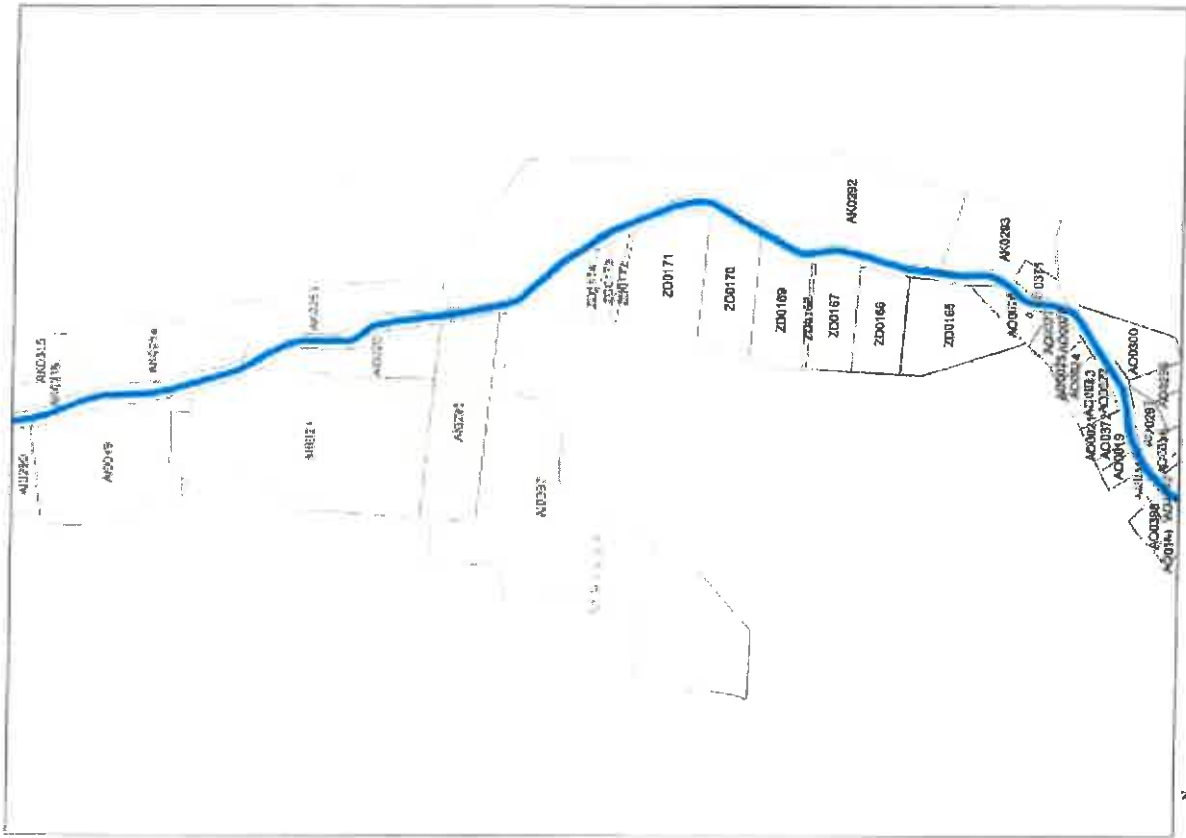
Scale: 1:2,500
 Compass rose showing North (N), South (S), East (E), and West (W).

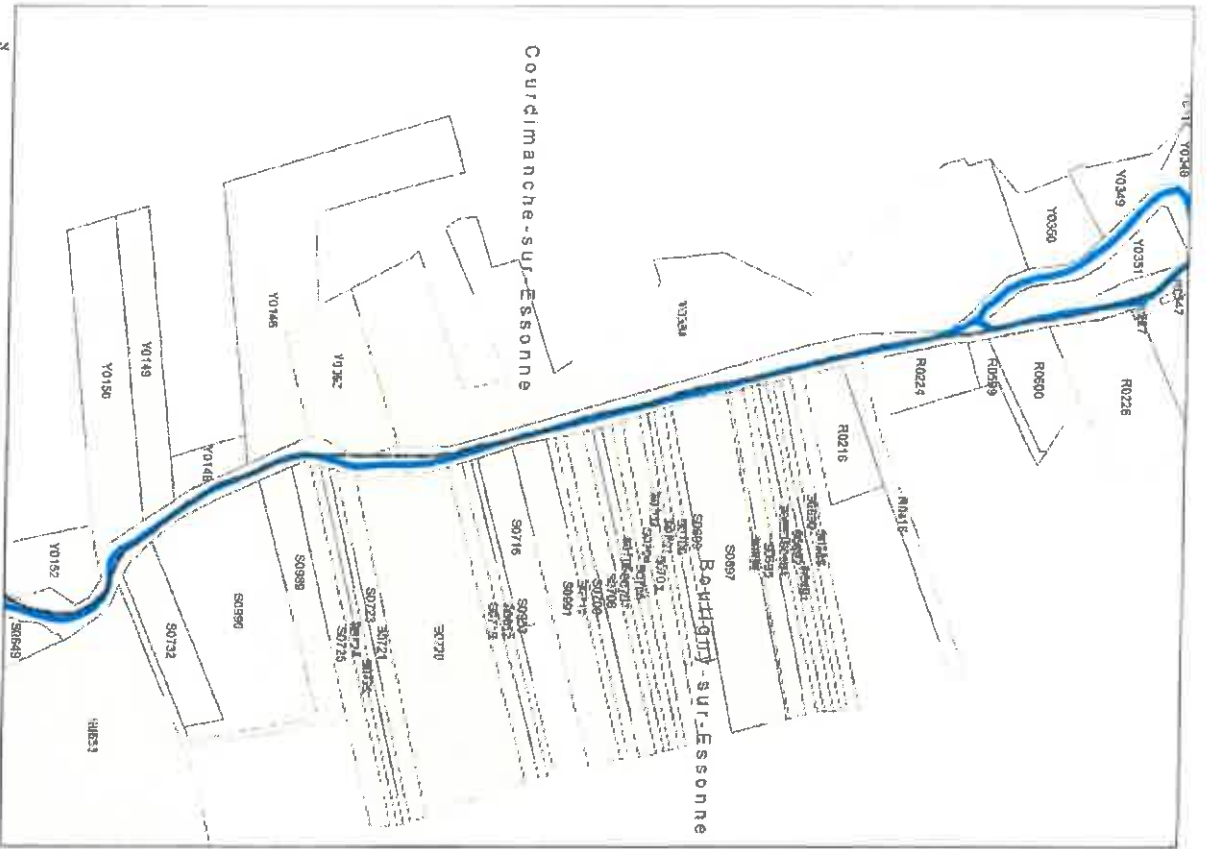


Source :
 DGFP : cadastre 2015
 ©SARCE - Décembre 2016



Source :
 DGFP : cadastre 2015
 ©SARCE - Décembre 2016

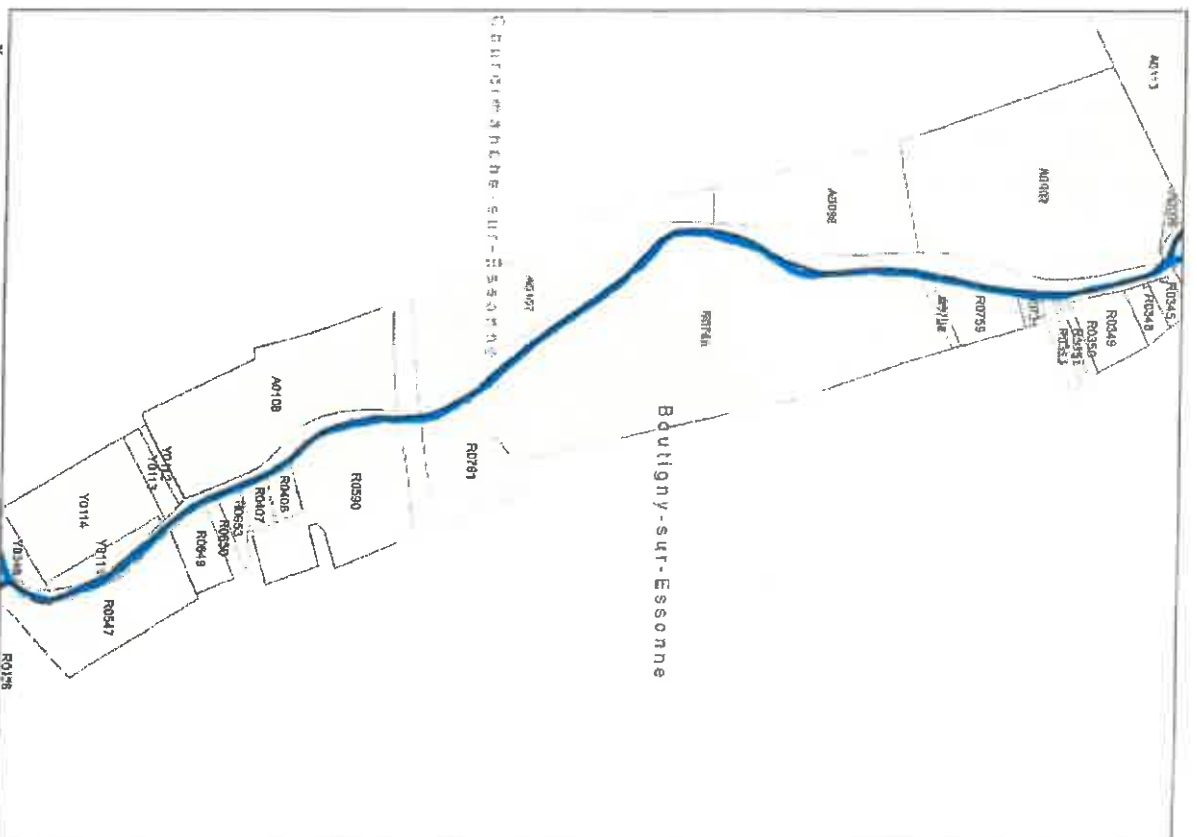




W
N
E
S
1:2 000

Parcelles riveraines de l'Essonne

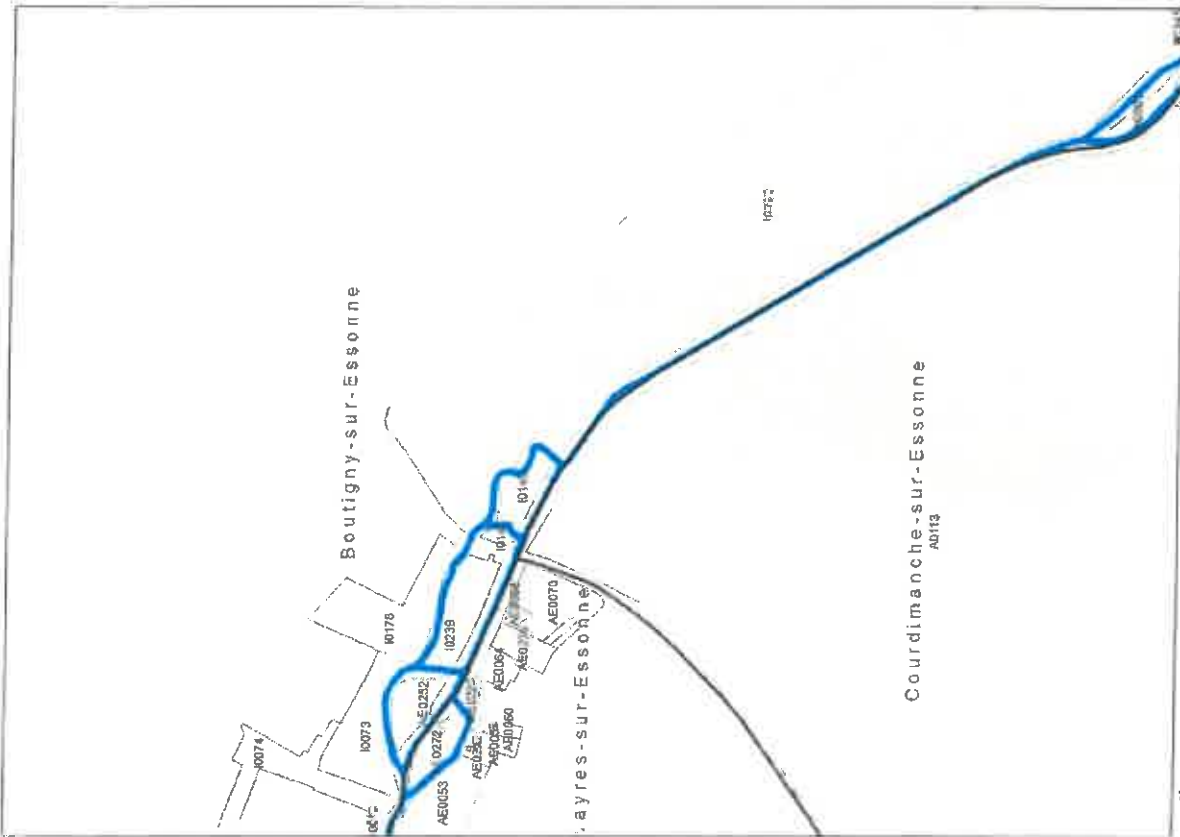
Source :
DGFP : cadastre 2015
SIRARCE - Décembre 2016



W
N
E
S
1:4 000

Parcelles riveraines de l'Essonne

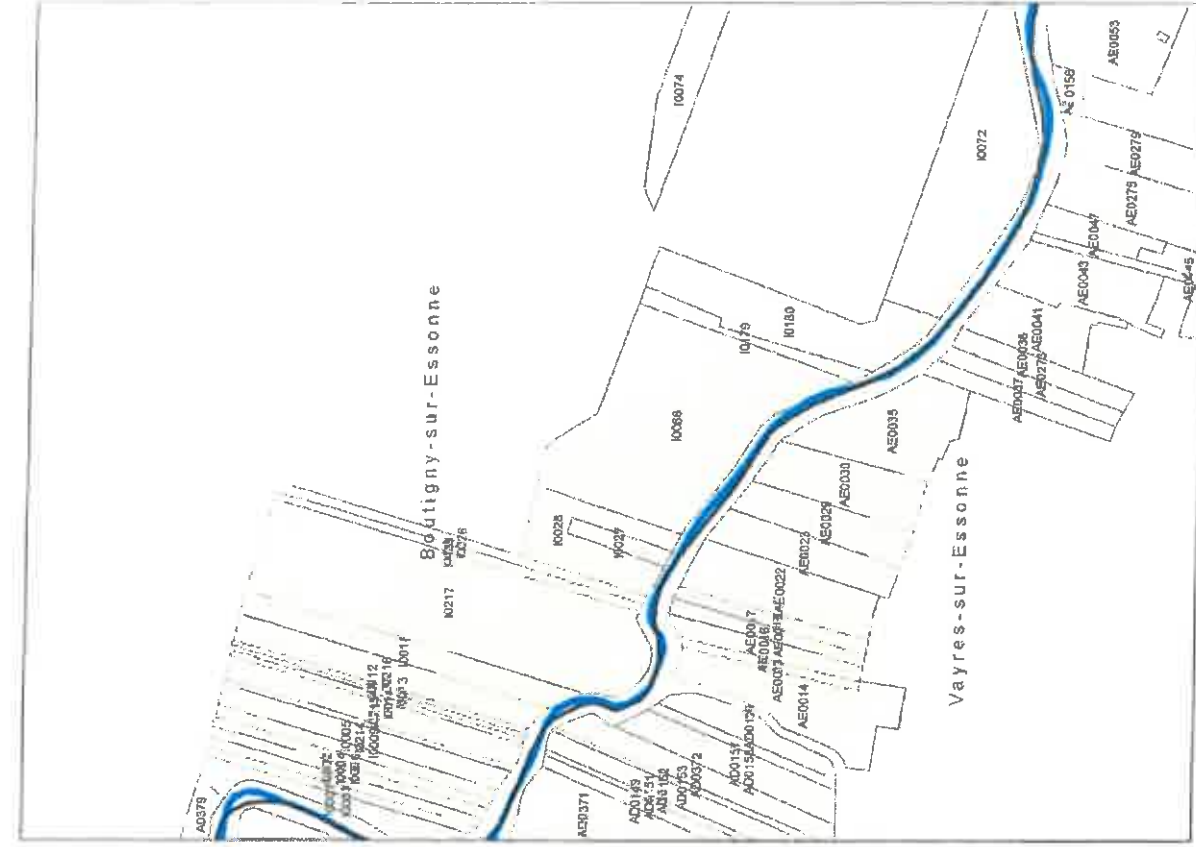
Source :
DGFP : cadastre 2015
SIRARCE - Décembre 2016



Source :
 DGFiP - cadastre 2015
 eSIRACE - Décembre 2016

Parcelles riveraines de l'Essonne

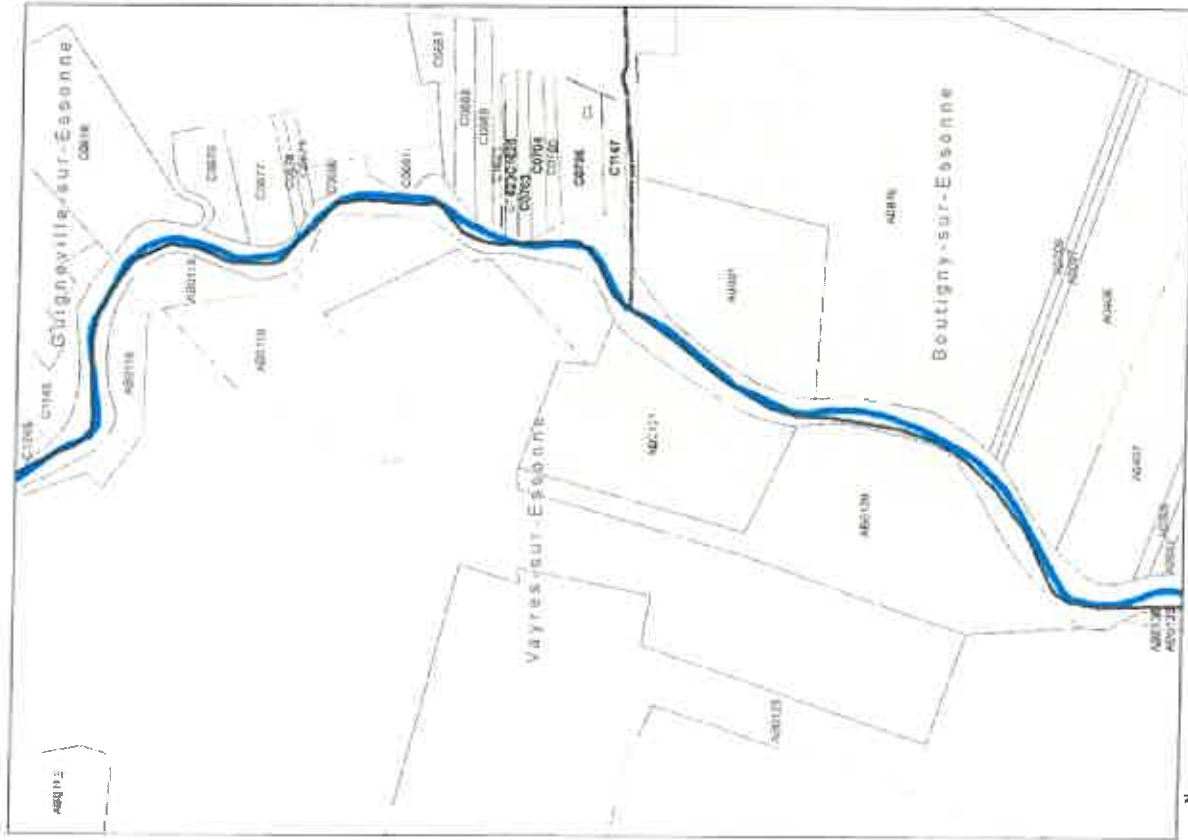
1:4 000



Source :
 DGFiP - cadastre 2015
 eSIRACE - Décembre 2016

Parcelles riveraines de l'Essonne

1:2 000



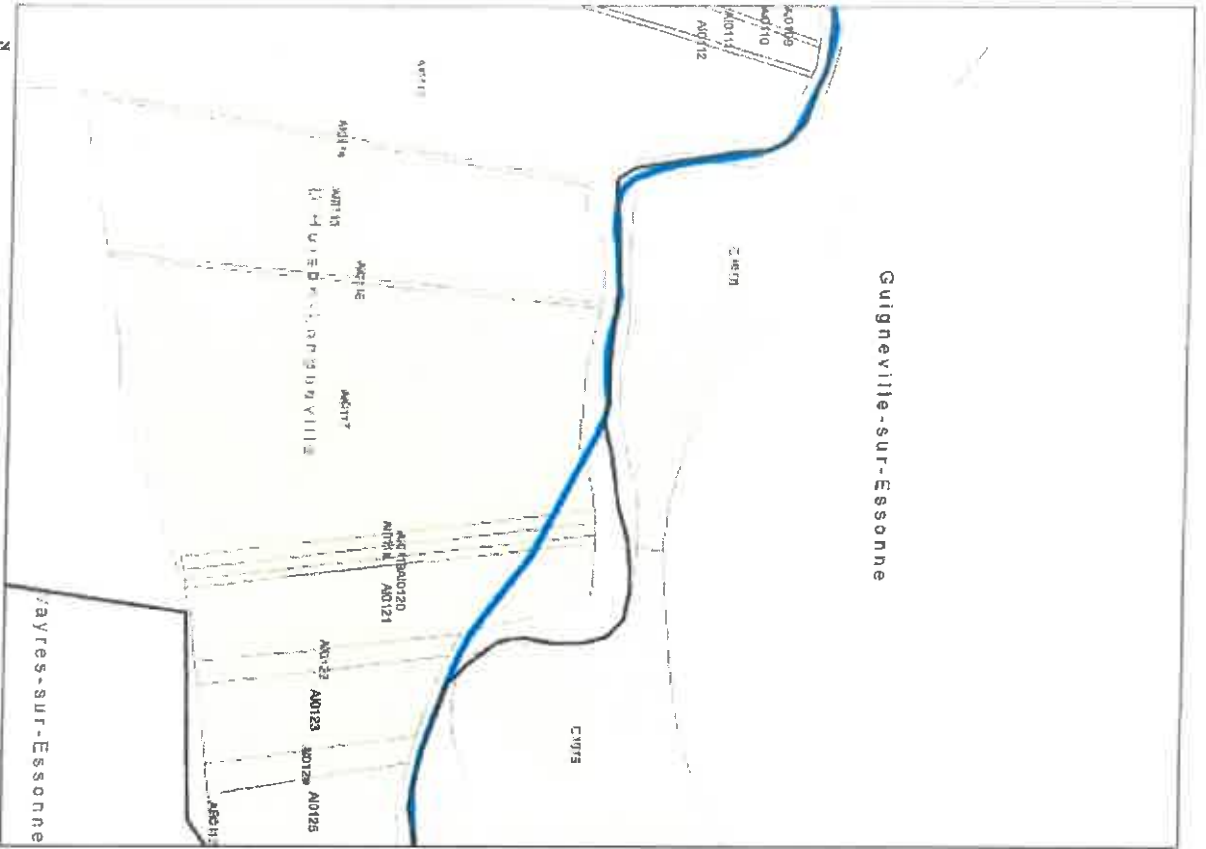
Source :
 DGFIP : cadastre 2015
 ©SIARCE - Décembre 2016

Parcelles riveraines de l'Essonne



Source :
 DGFIP : cadastre 2015
 ©SIARCE - Décembre 2016

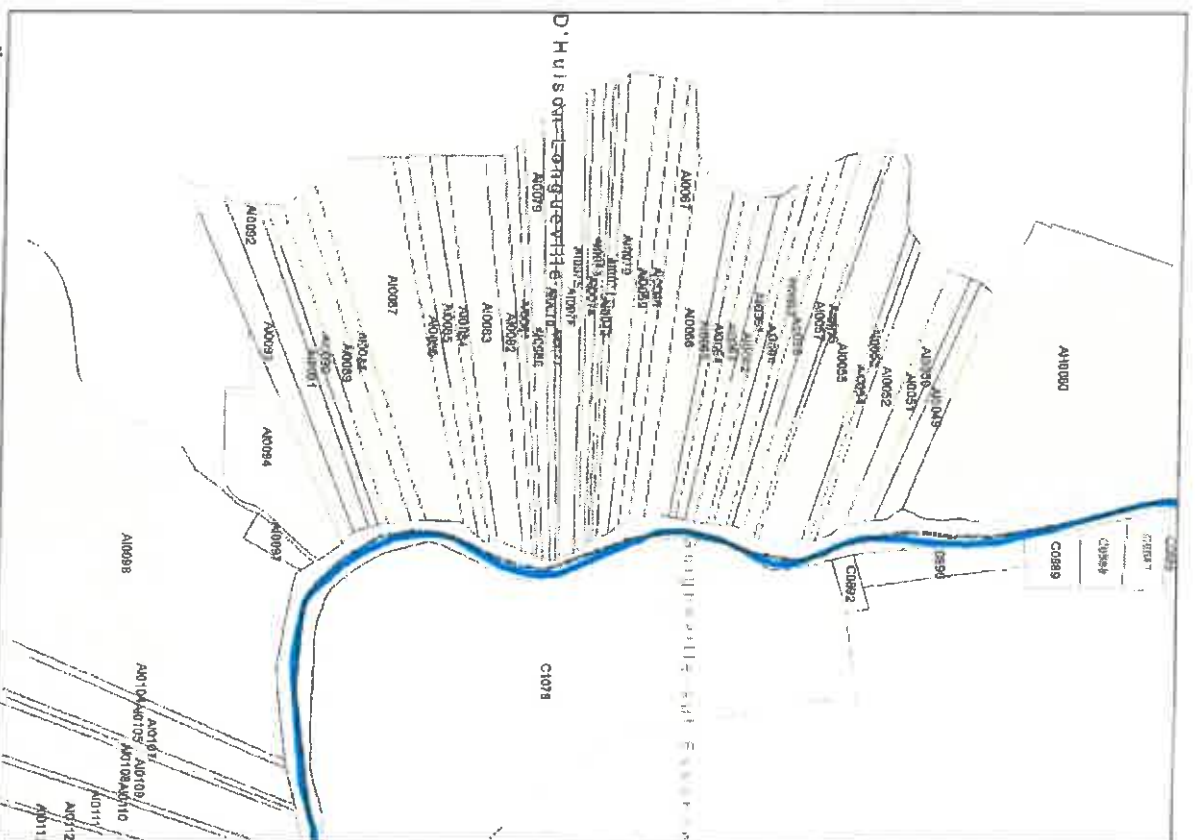
Parcelles riveraines de l'Essonne



1:2 000

Parcelles riveraines de l'Essonne

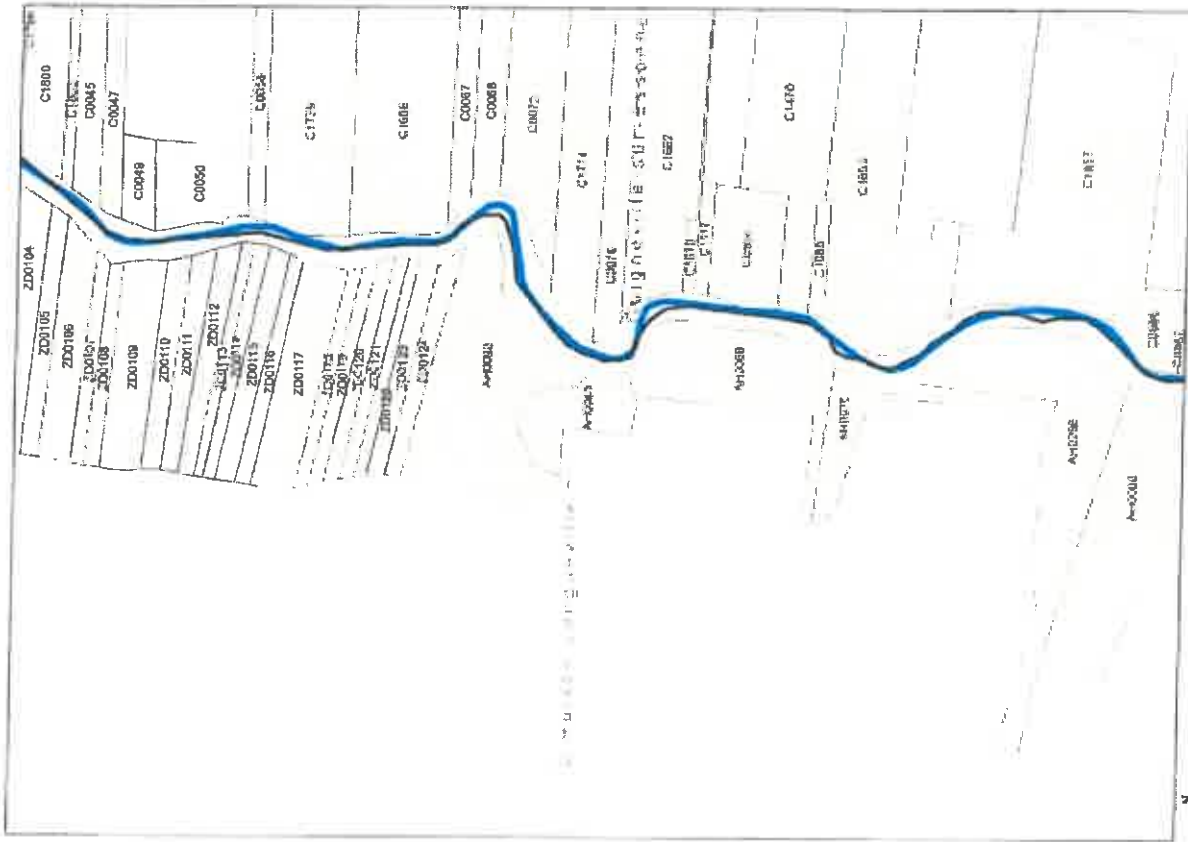
Source :
DGFiP - cadastre 2015
CSJA/RCE - Decembre 2016



1:2 000

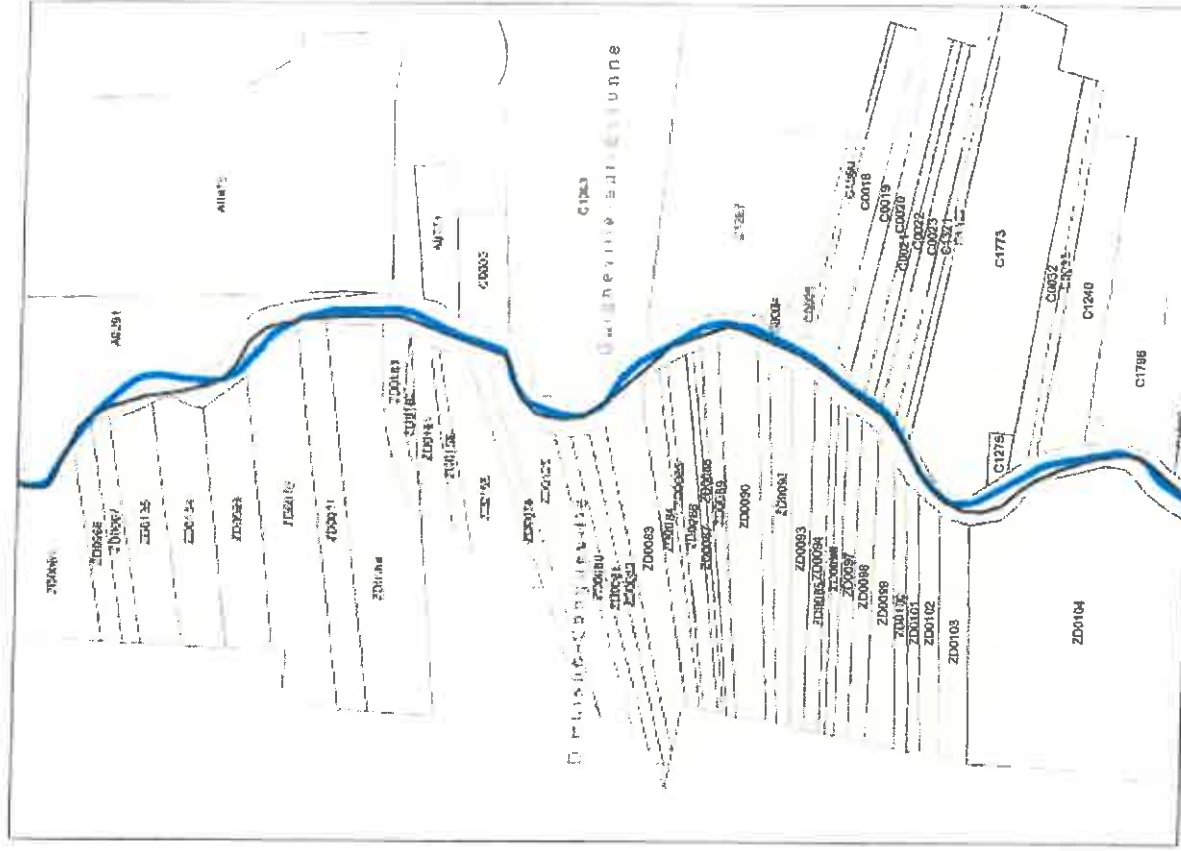
Parcelles riveraines de l'Essonne

Source :
DGFiP - cadastre 2015
CSJA/RCE - Decembre 2016



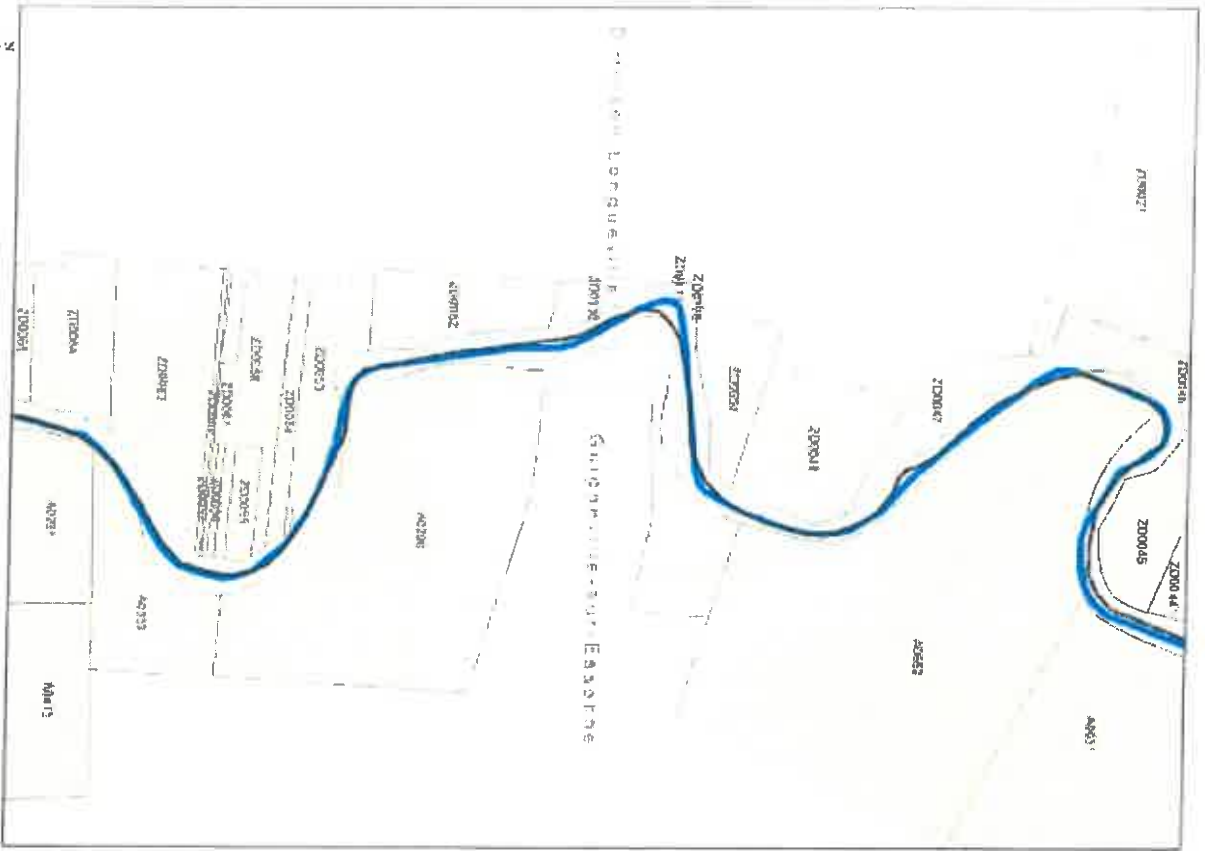
Source :
 DGFiP : cadastre 2015
 ©SIARCE - Décembre 2016

Parcelles riveraines de l'Essonne



Source :
 DGFiP : cadastre 2015
 ©SIARCE - Décembre 2016

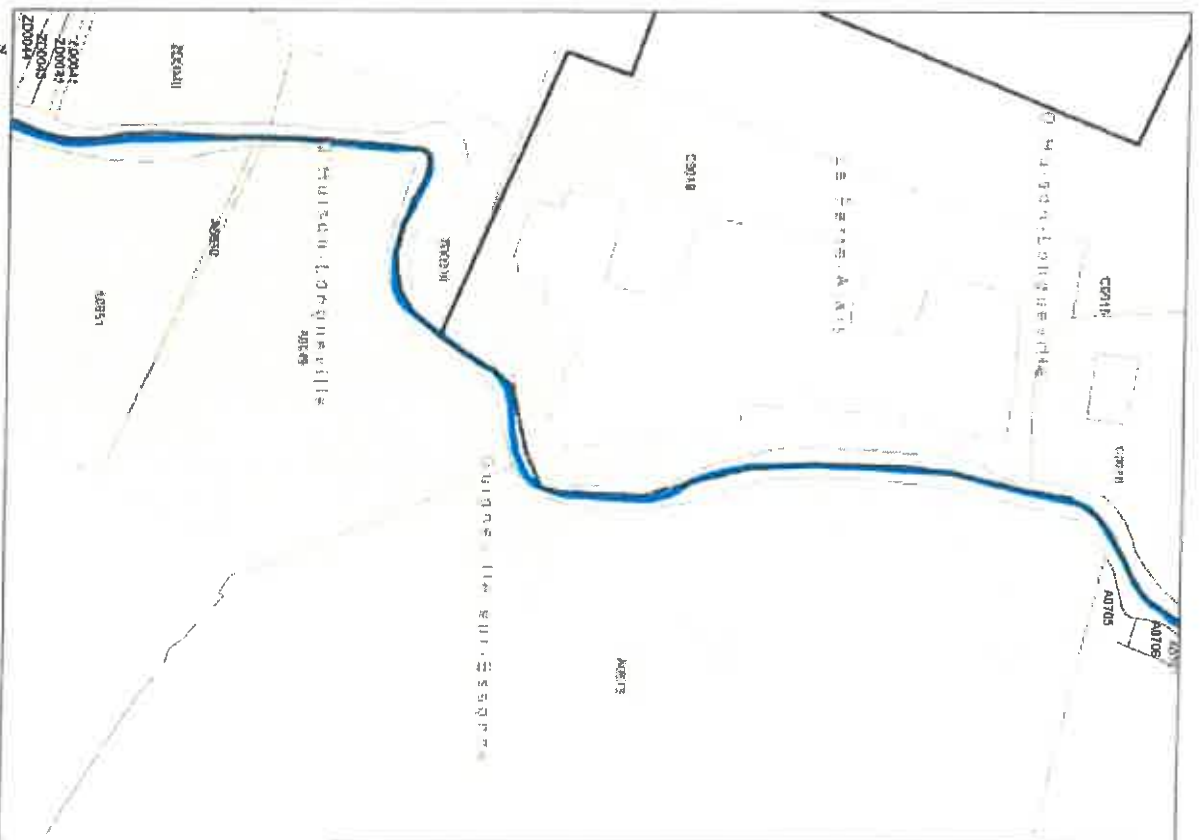
Parcelles riveraines de l'Essonne



1:2 000

Parcelles riveraines de l'Essonne

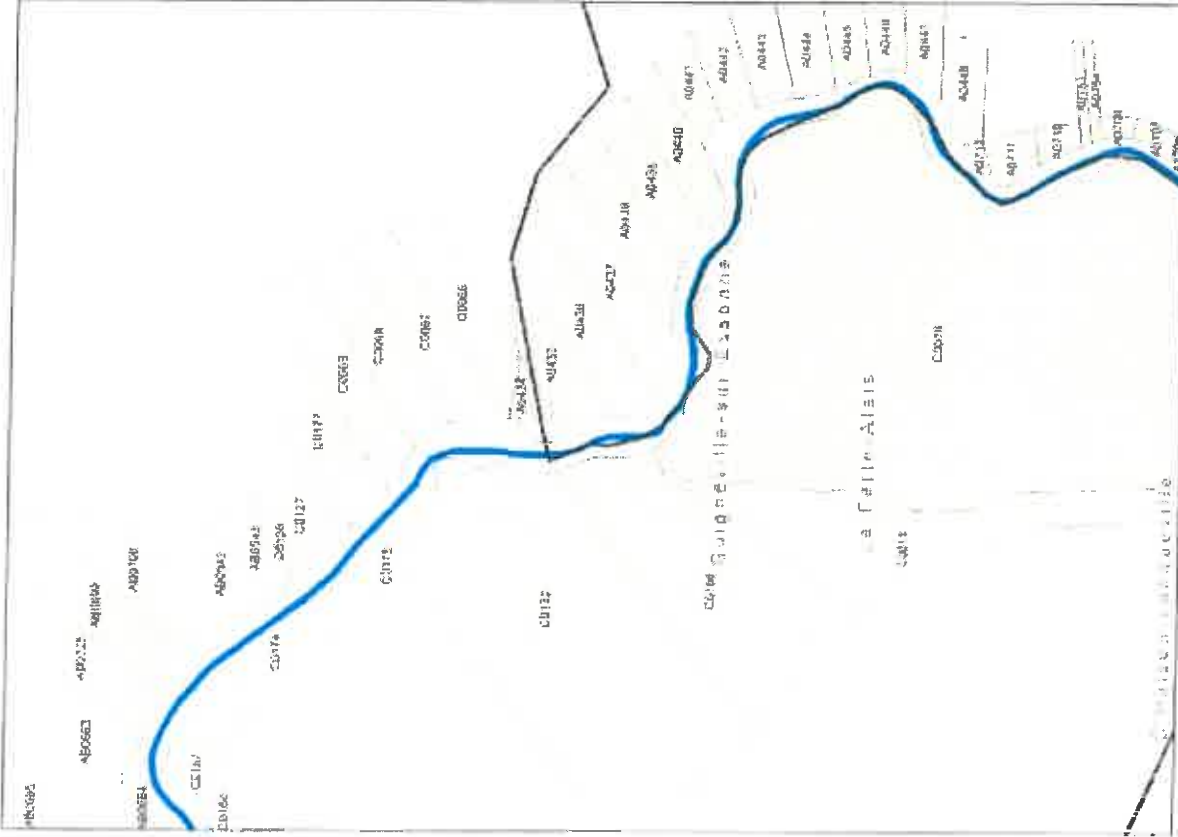
Source :
 DGFIP - cadastre 2015
 ©SIA/RCE - Décembre 2016



1:2 000

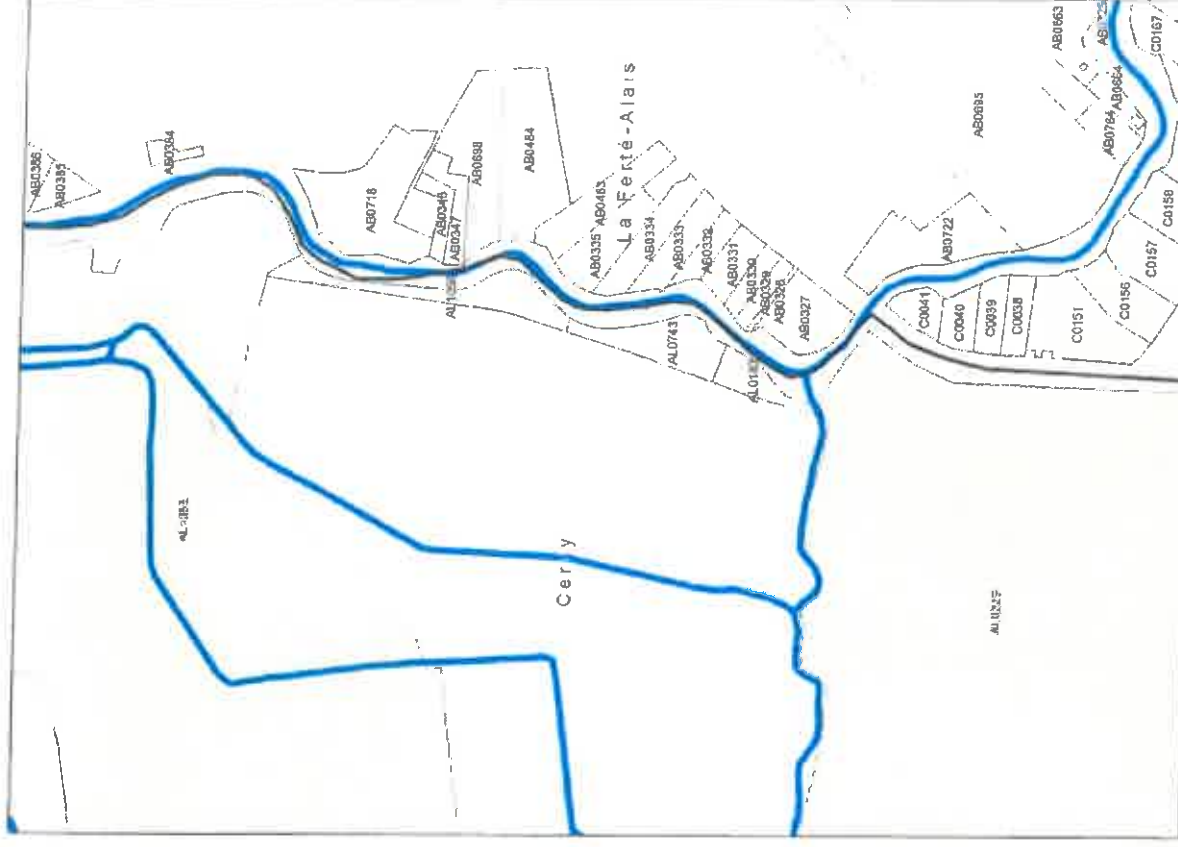
Parcelles riveraines de l'Essonne

Source :
 DGFIP - cadastre 2015
 ©SIA/RCE - Décembre 2016



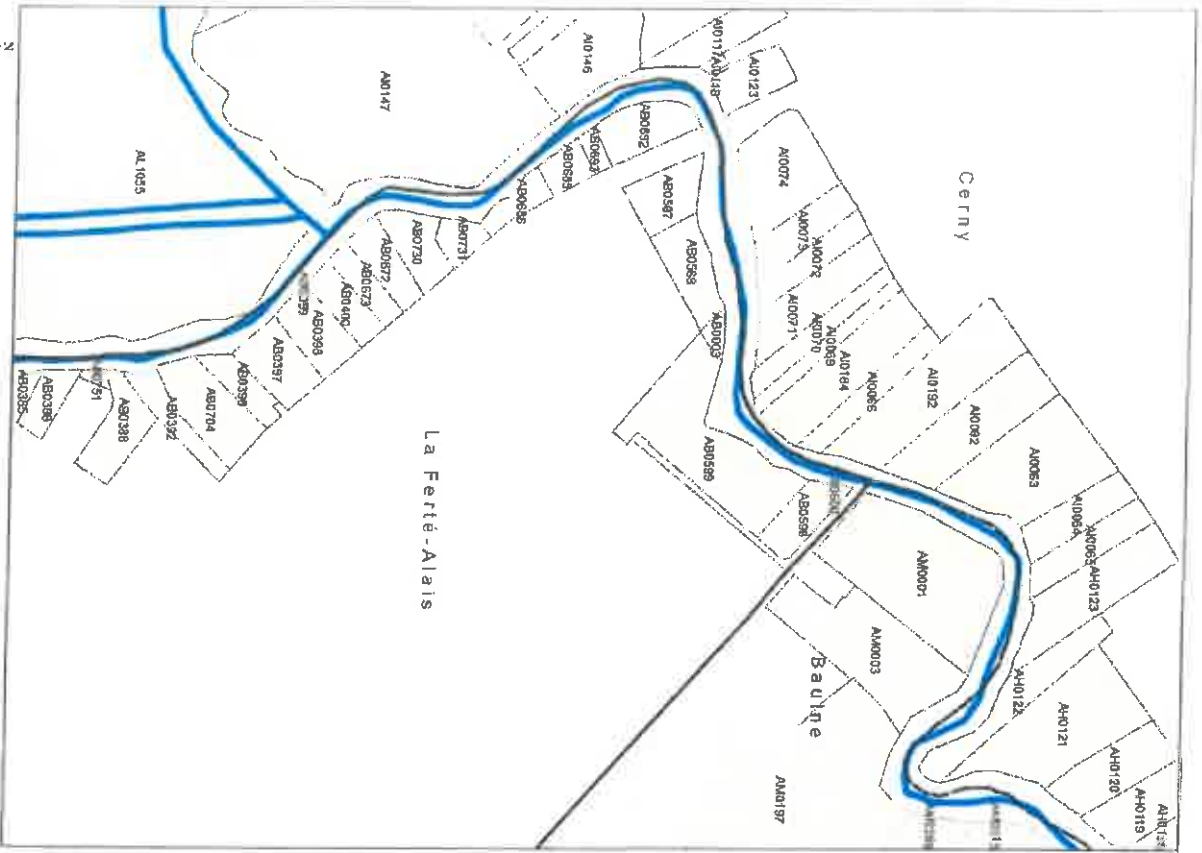
Parcelles riveraines de l'Essonne

Source :
DGFiP : cadastre 2015
eSiarCE - Décembre 2016



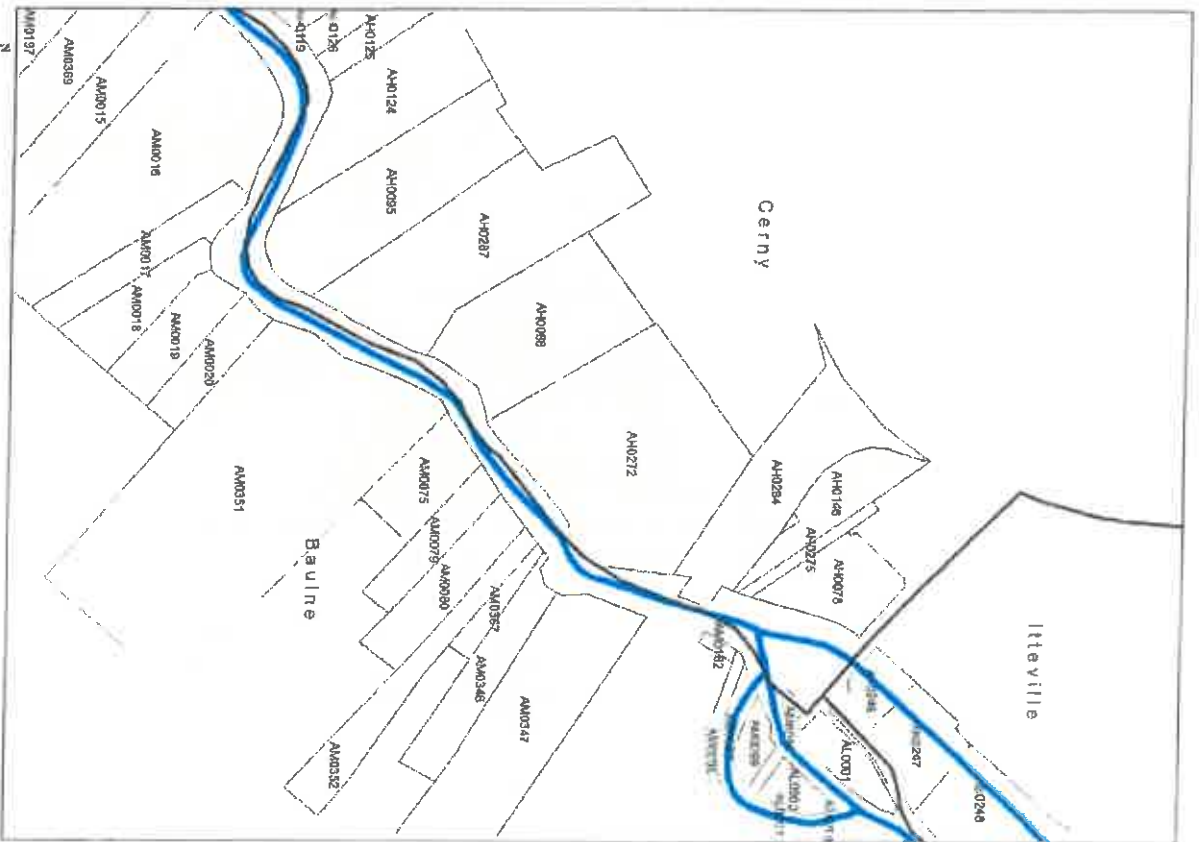
Parcelles riveraines de l'Essonne

Source :
DGFiP : cadastre 2015
eSiarCE - Décembre 2016



Parcelles riveraines de l'Essonne

Source :
 DGFiP : cadastre 2015
 ©SIA/RCE - Décembre 2016



Parcelles riveraines de l'Essonne

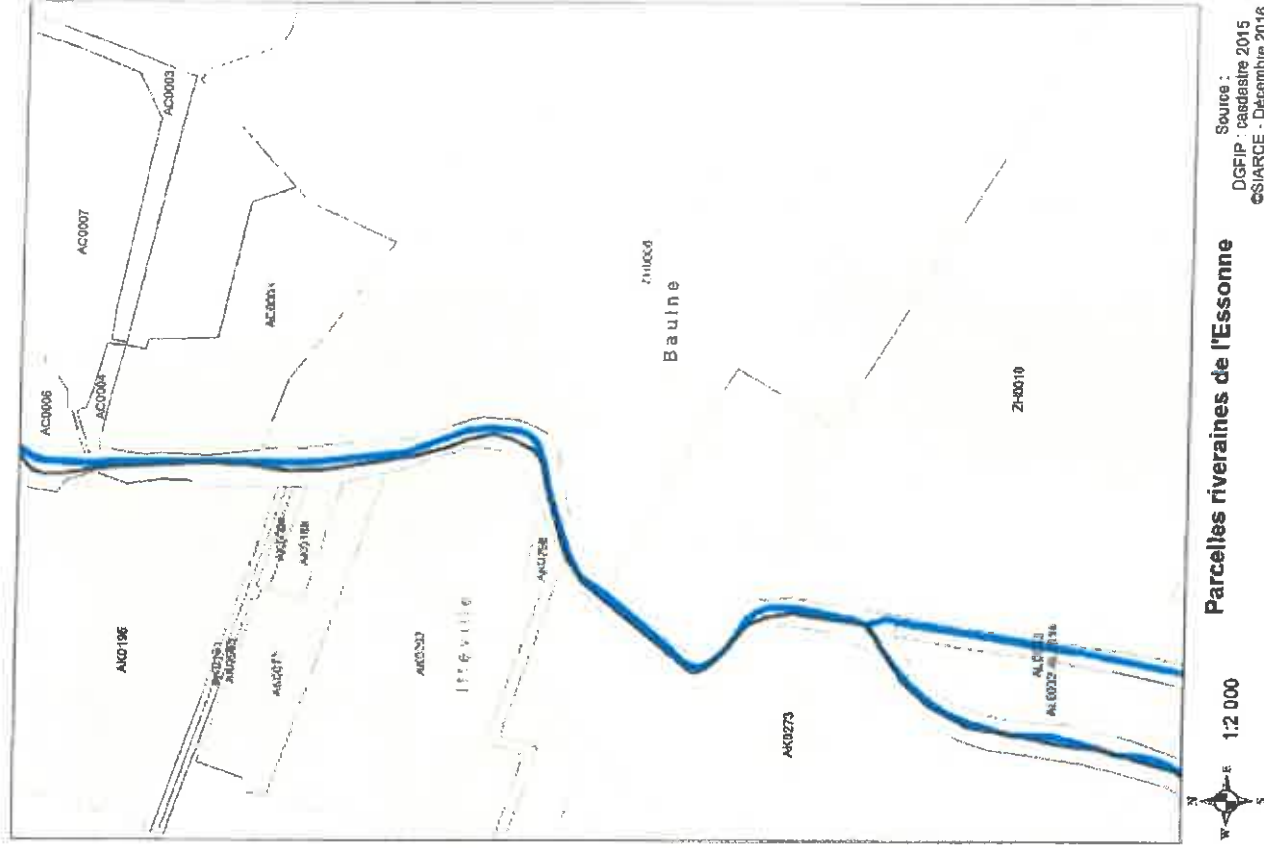
Source :
 DGFiP : cadastre 2015
 ©SIA/RCE - Décembre 2016



Parcelles riveraines de l'Essonne

Source :
 DGFIP : cadastre 2015
 eSiarce - Décembre 2016

1:2 000

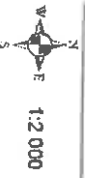


Parcelles riveraines de l'Essonne

Source :
 DGFIP : cadastre 2015
 eSiarce - Décembre 2016

1:2 000





1:2 000

Parcelles riveraines de l'Essonne

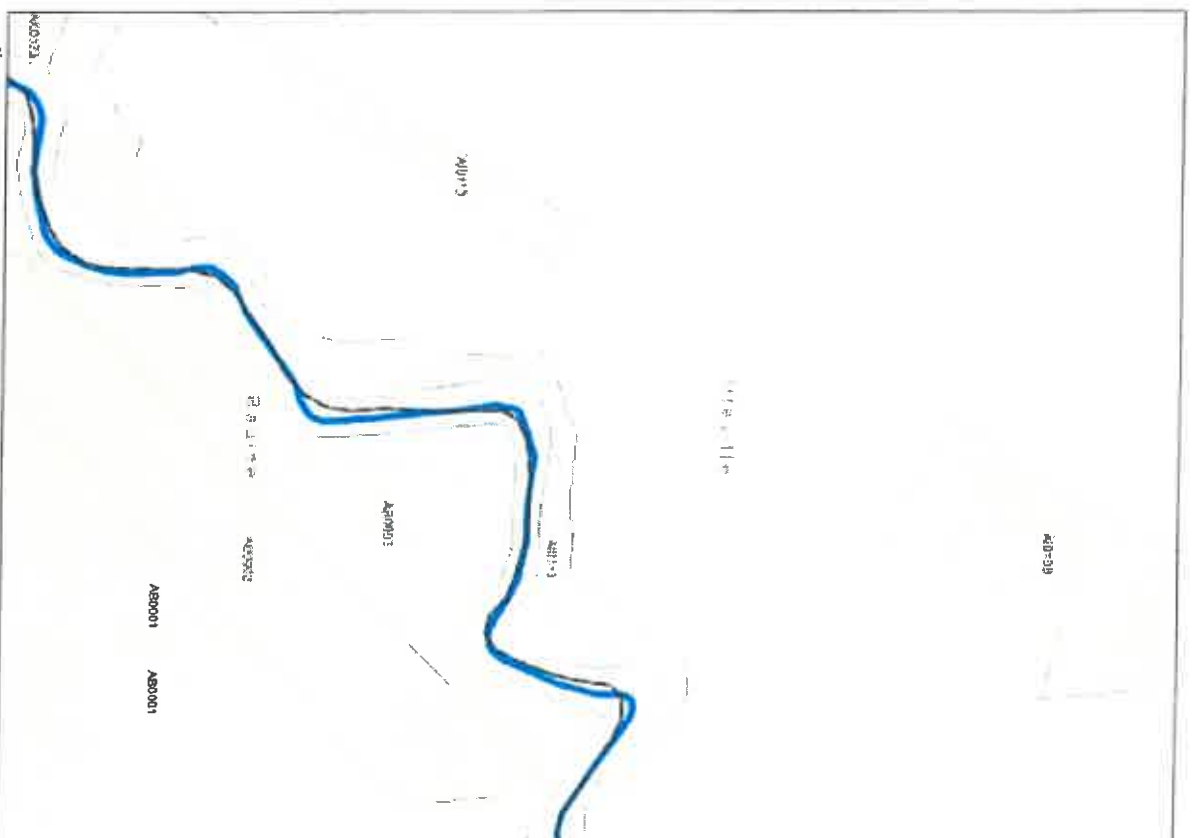
Source :
DGFP : cadastre 2015
GSIARCE - Décembre 2016

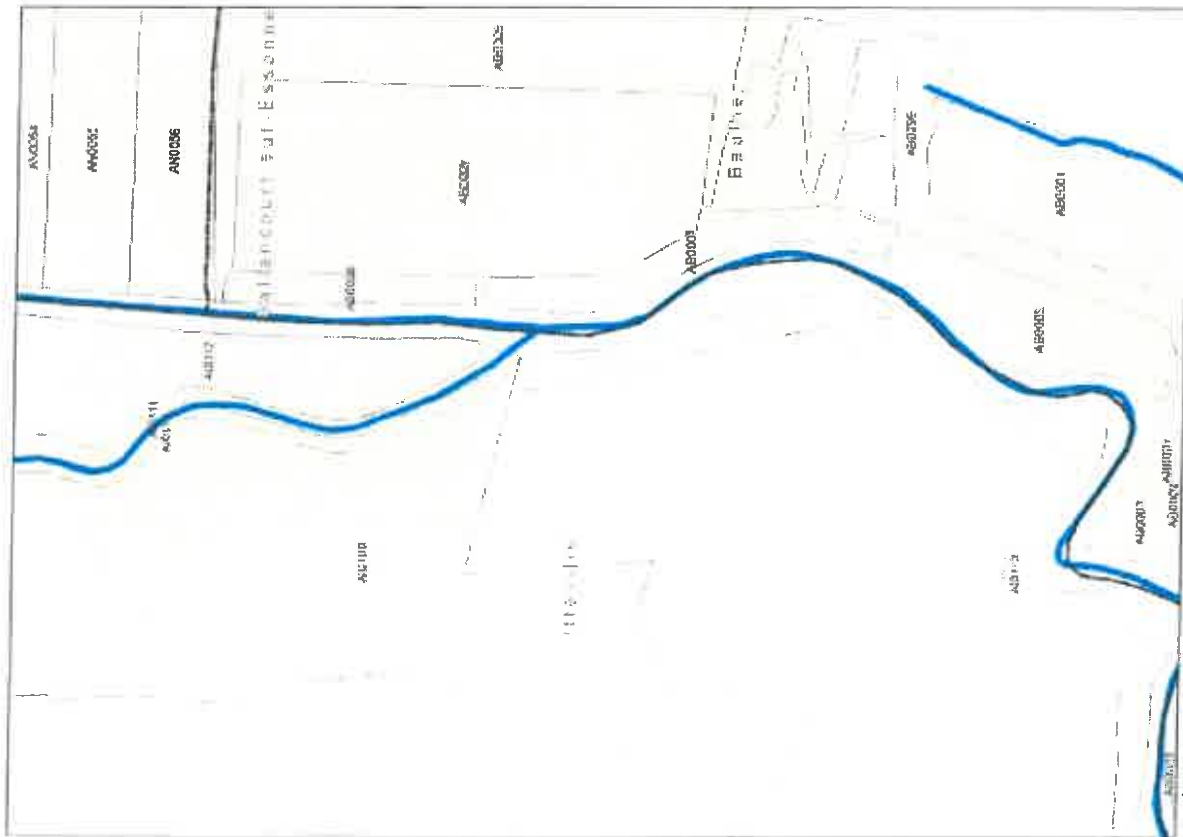


1:2 000

Parcelles riveraines de l'Essonne

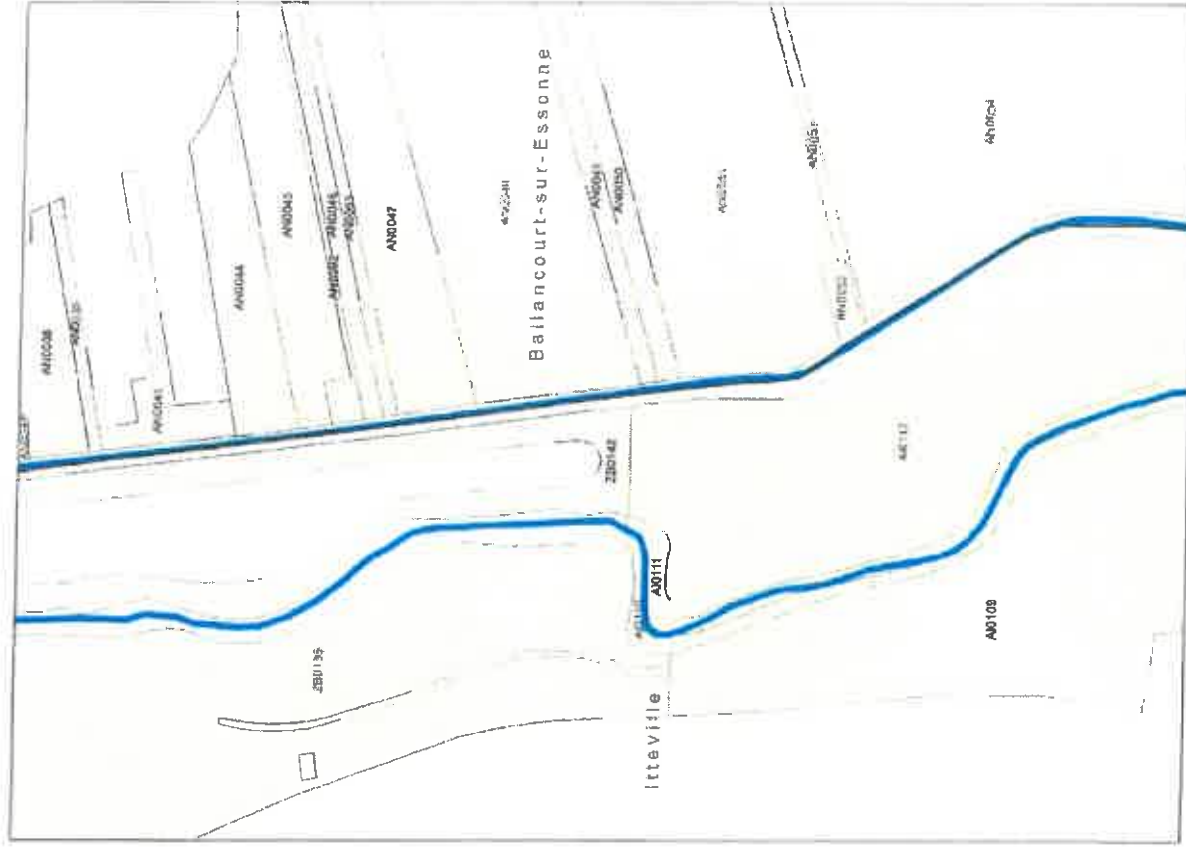
Source :
DGFP : cadastre 2015
GSIARCE - Décembre 2016





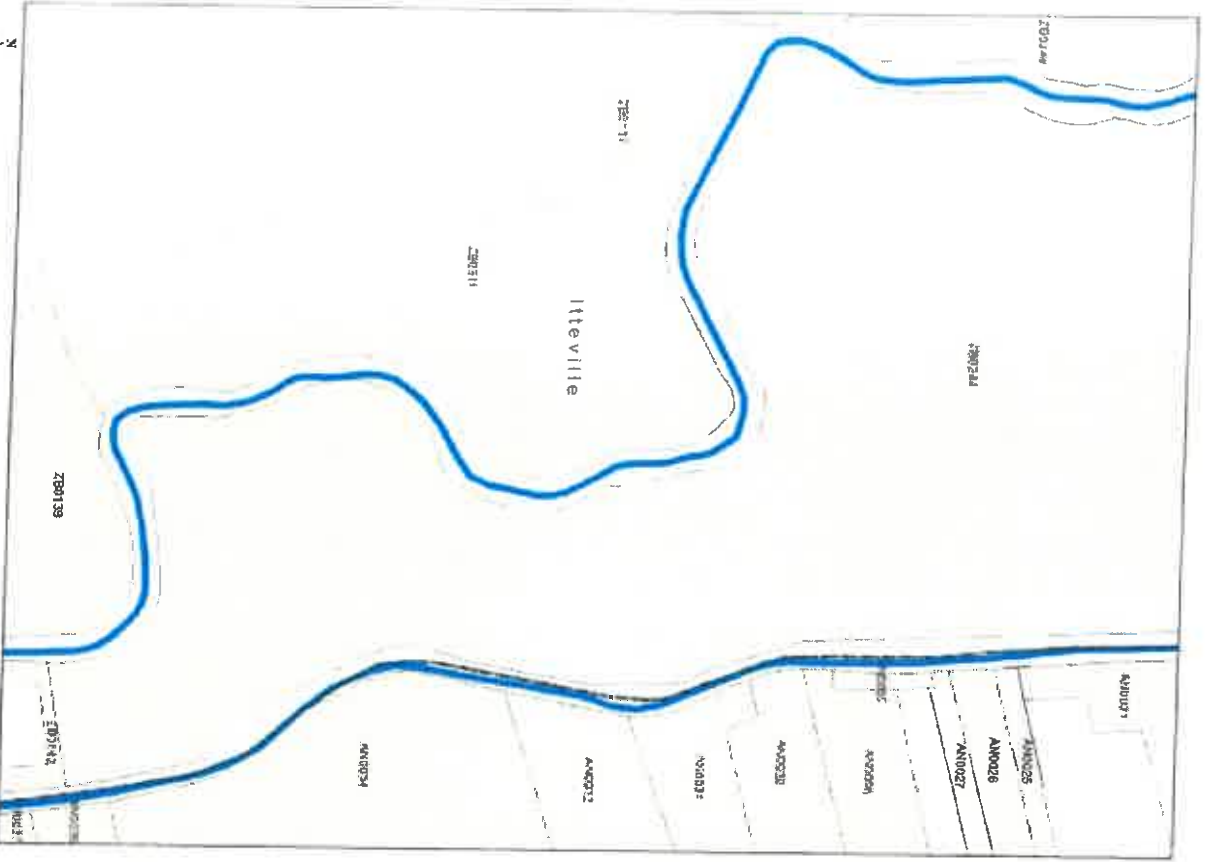
Parcelles riveraines de l'Essonne

Source :
 DGFIP : cadastre 2015
 ©SIARCE - Décembre 2016



Parcelles riveraines de l'Essonne

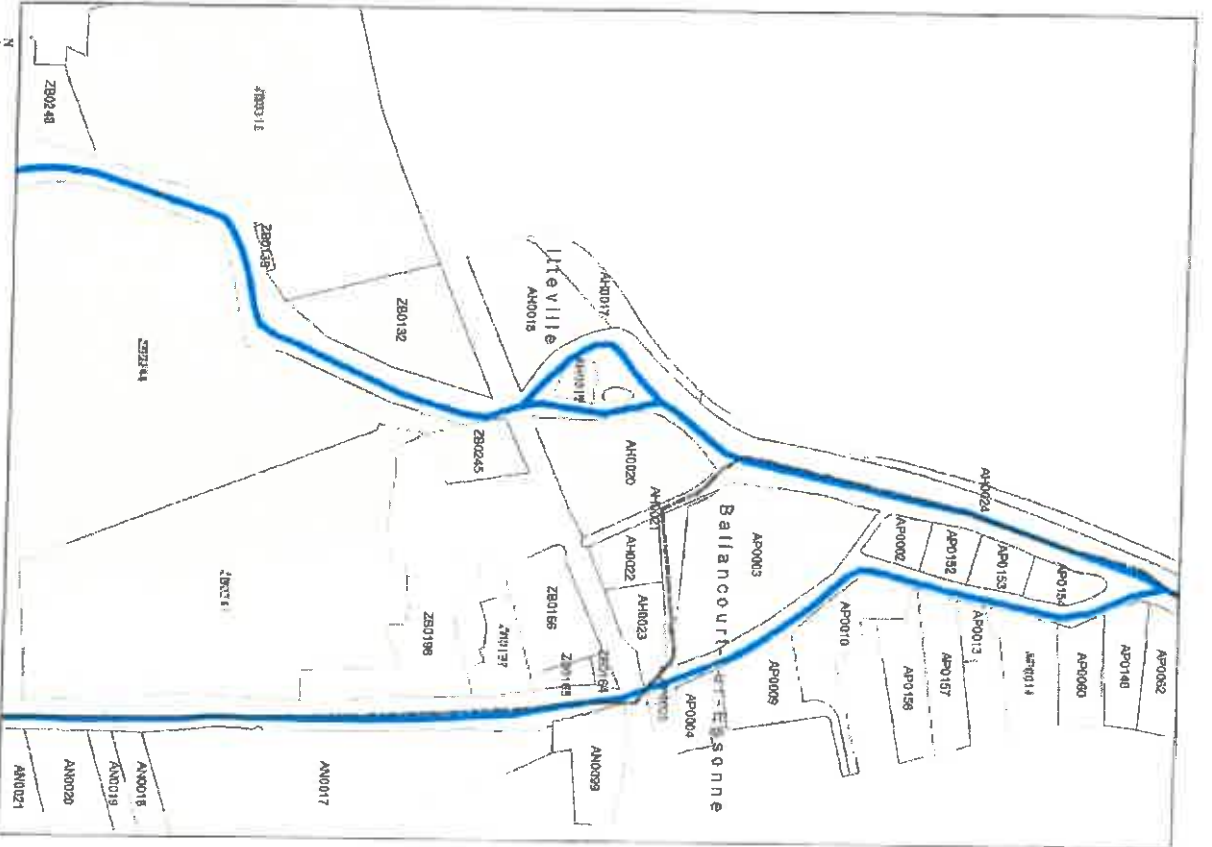
Source :
 DGFIP : cadastre 2015
 ©SIARCE - Décembre 2016



1:2 000

Parcelles riveraines de l'Essonne

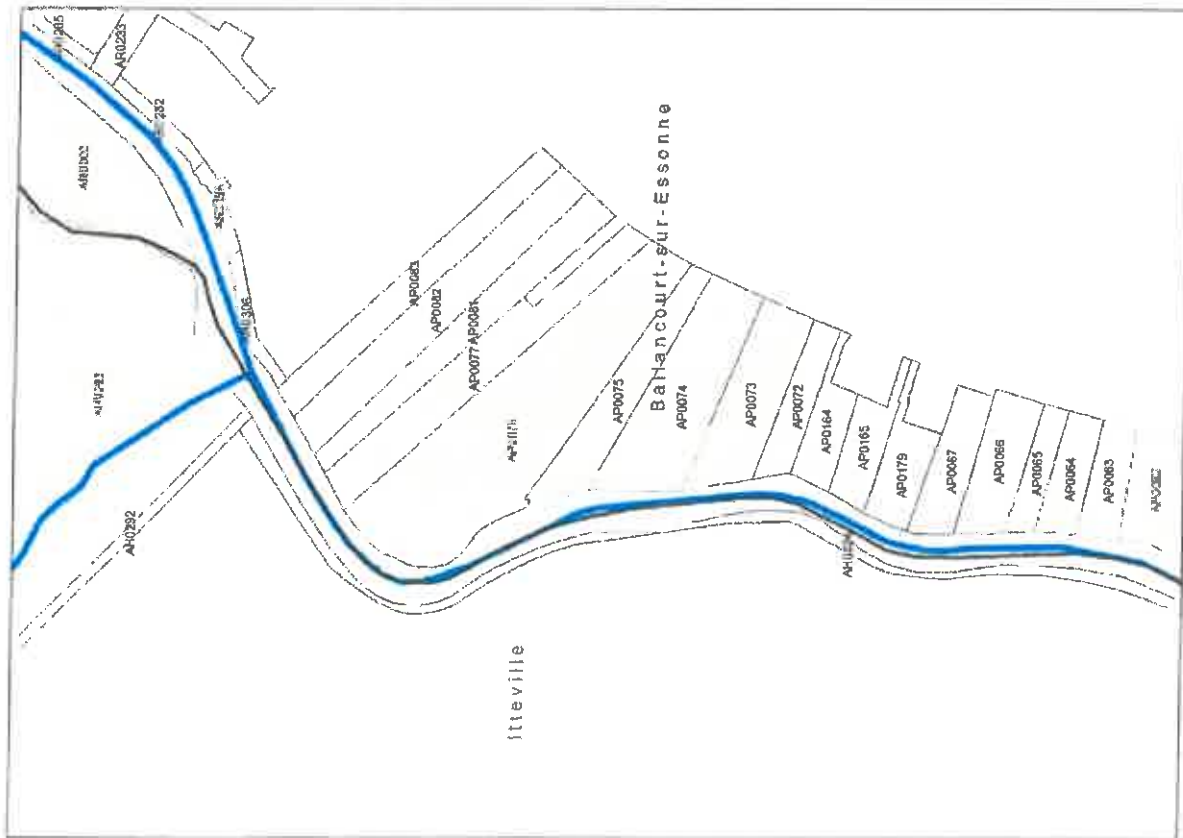
Source :
 DGFIP : cadastre 2015
 CSARCE - Décembre 2016



1:2 000

Parcelles riveraines de l'Essonne

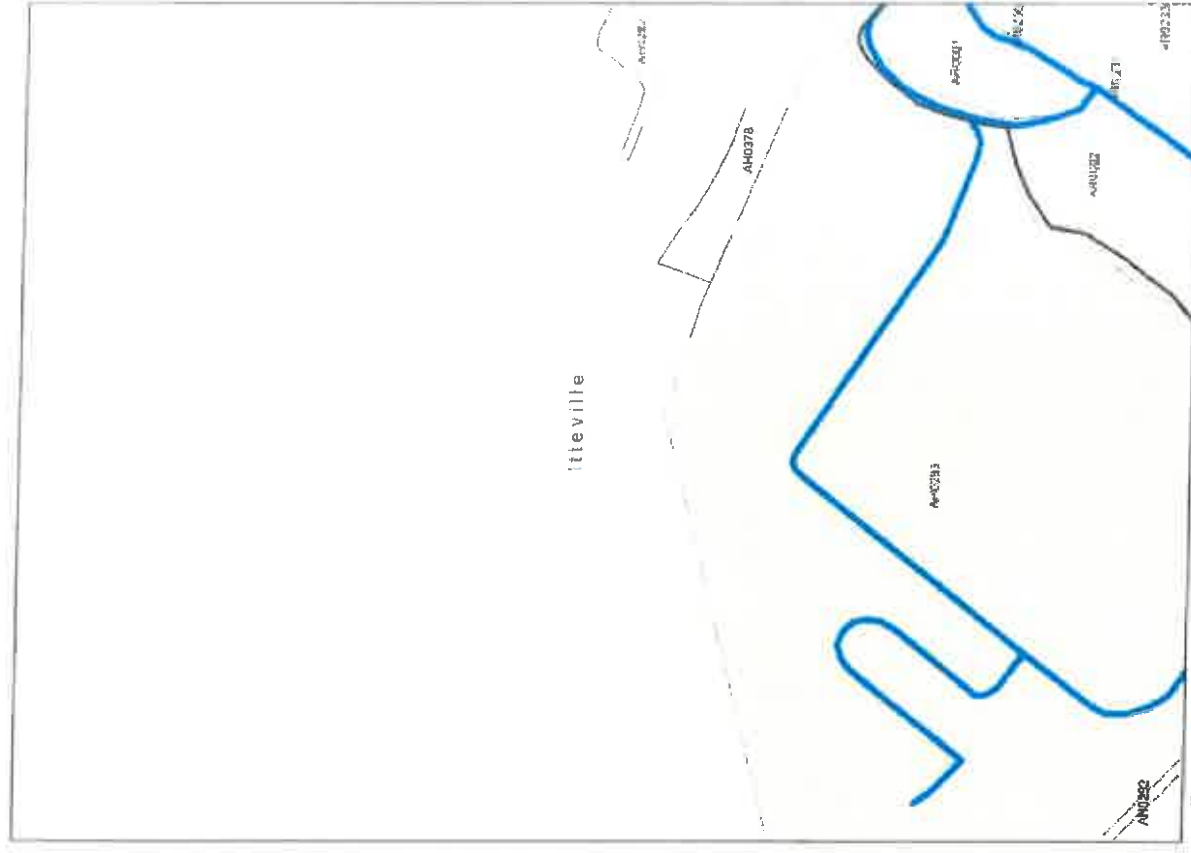
Source :
 DGFIP : cadastre 2015
 CSARCE - Décembre 2016



1:2 000

Parcelles riveraines de l'Essonne

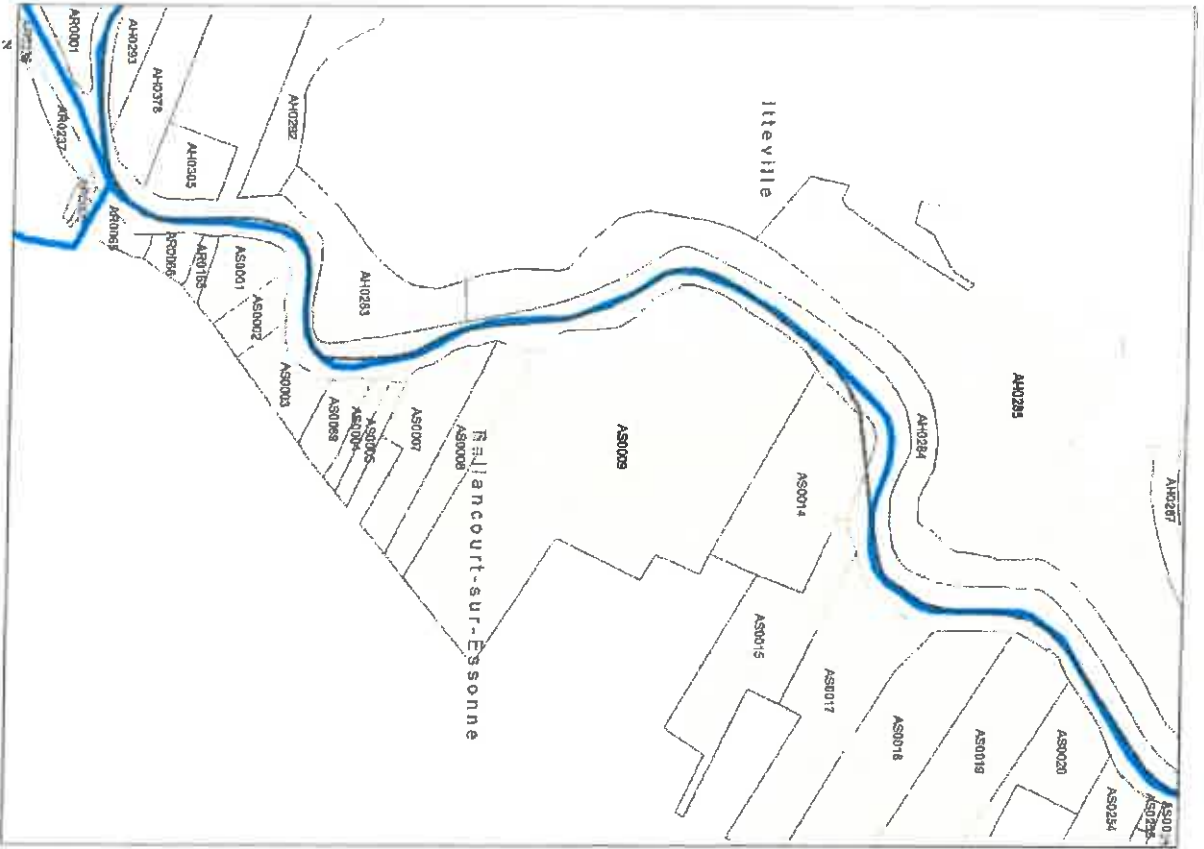
Source :
 DGFiP : cadastre 2015
 ©SIARCE - Décembre 2016



1:2 000

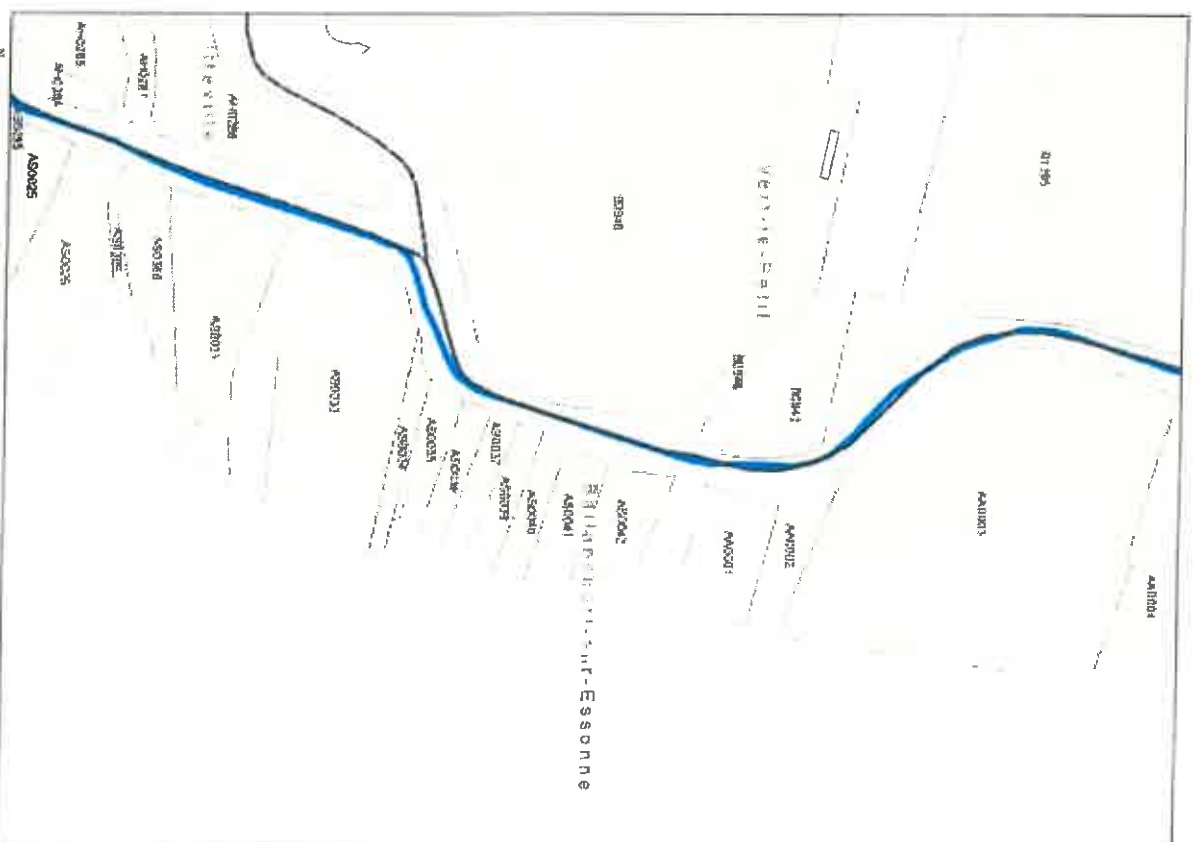
Parcelles riveraines de l'Essonne

Source :
 DGFiP : cadastre 2015
 ©SIARCE - Décembre 2016



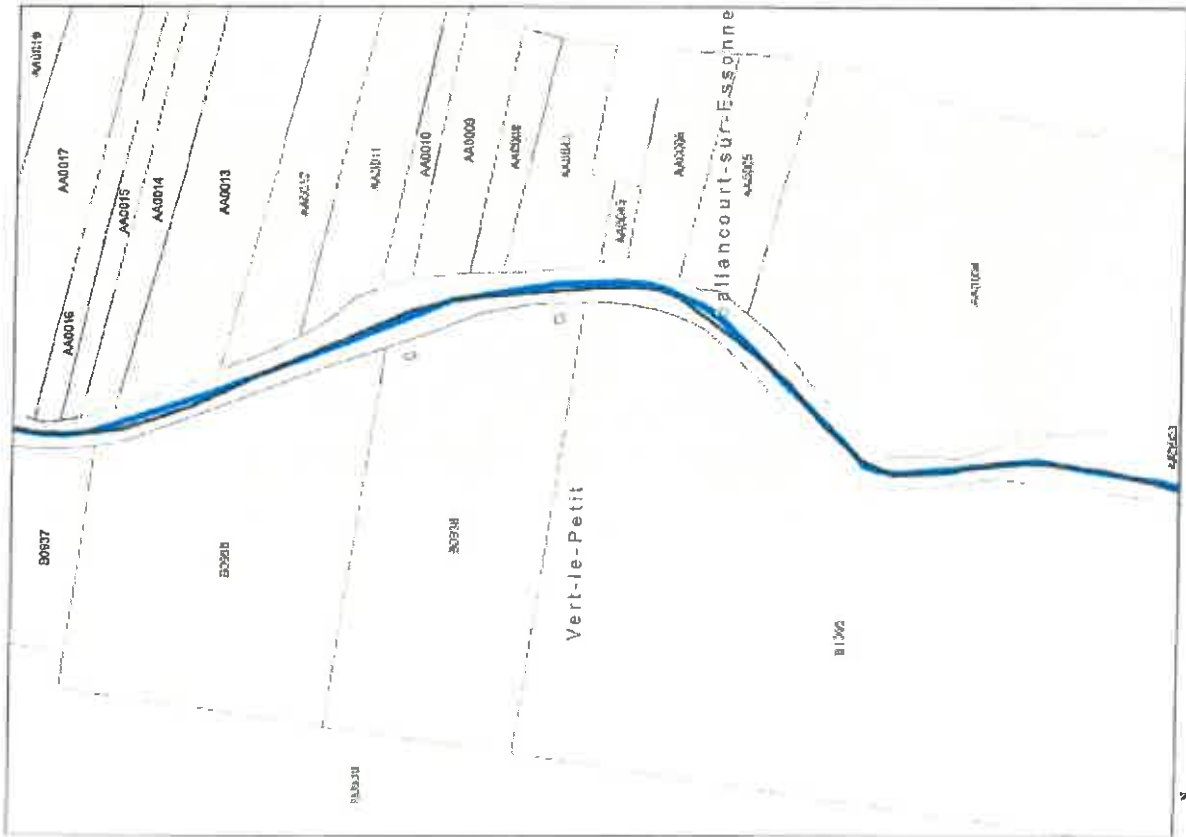
Parcelles riveraines de l'Essonne

Source :
 DGFIP - cadastre 2015
 ©SIARCE - Décembre 2016



Parcelles riveraines de l'Essonne

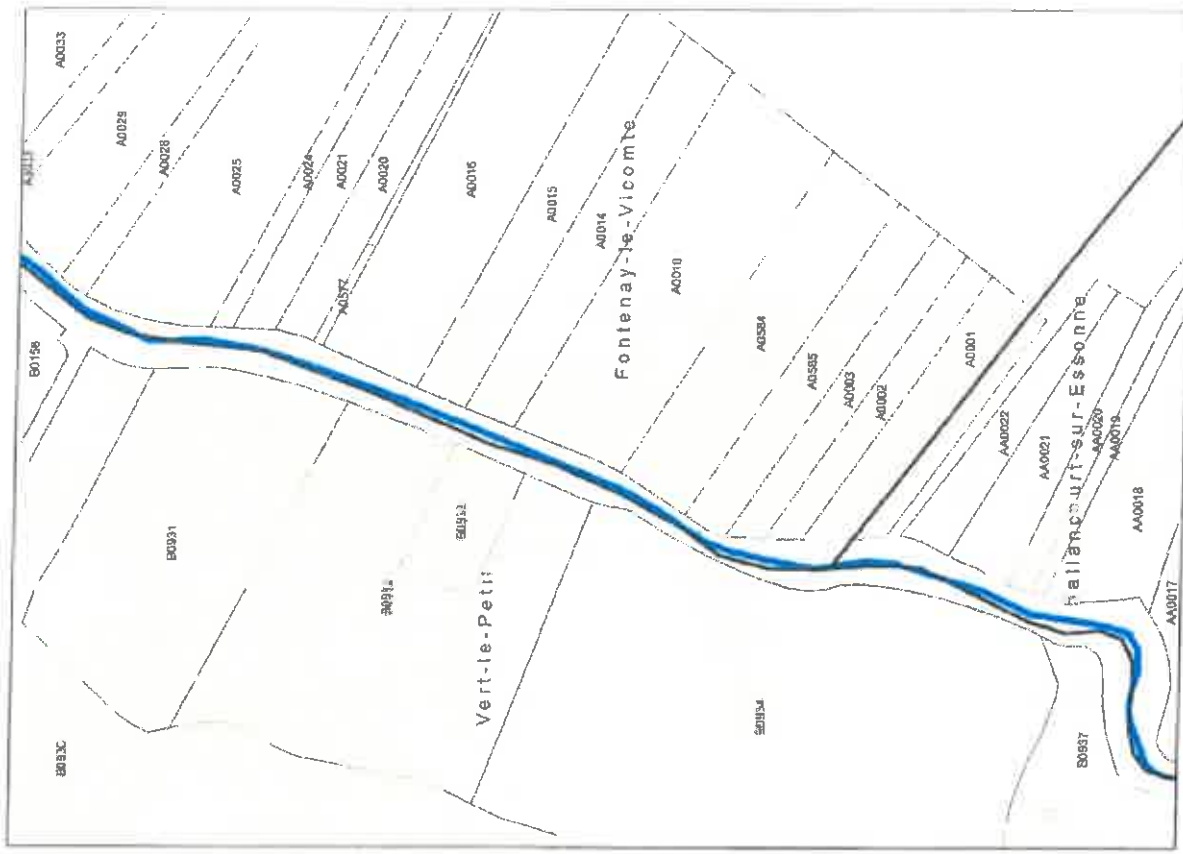
Source :
 DGFIP - cadastre 2015
 ©SIARCE - Décembre 2016



W E S
N S
1:2 000

Parcelles riveraines de l'Essonne

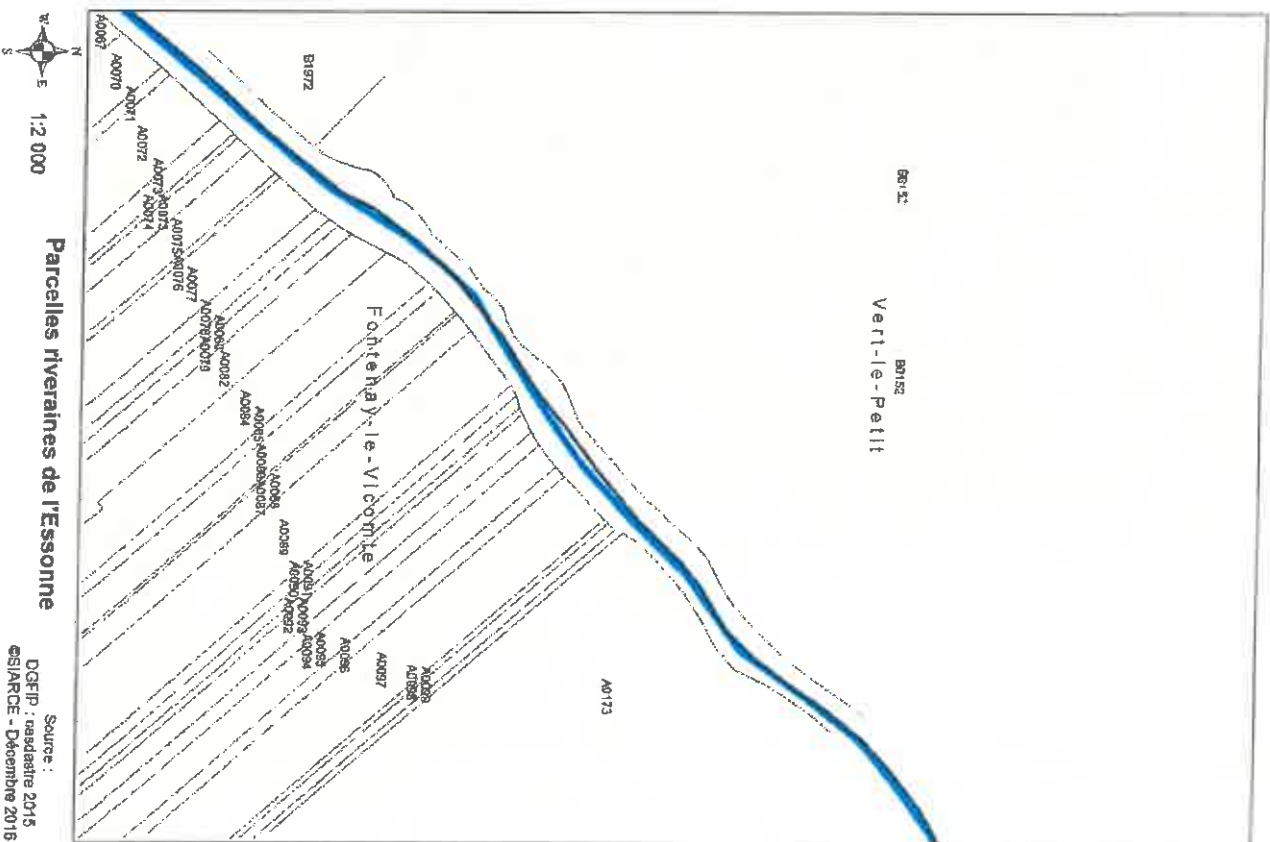
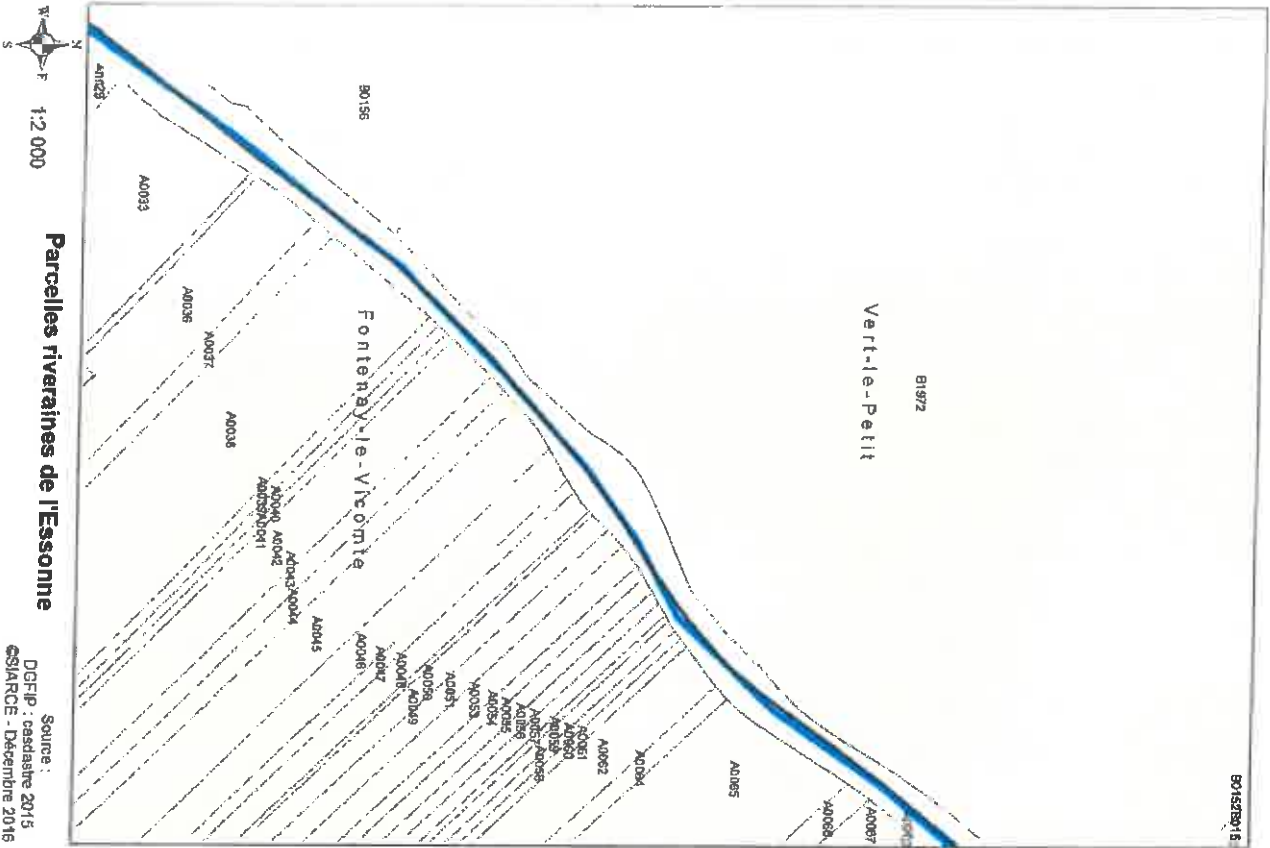
Source :
DGFiP : cadastre 2015
eSIRACE - Décembre 2016

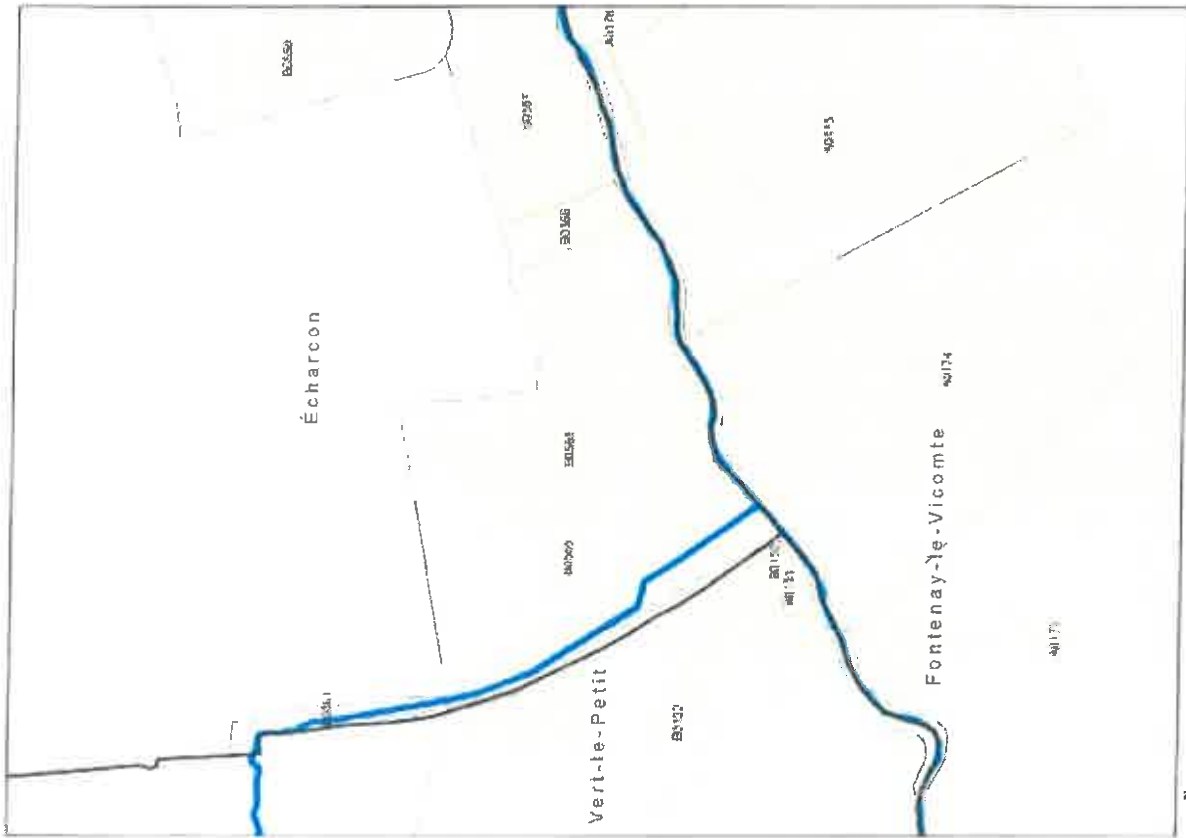


W E S
N S
1:2 000

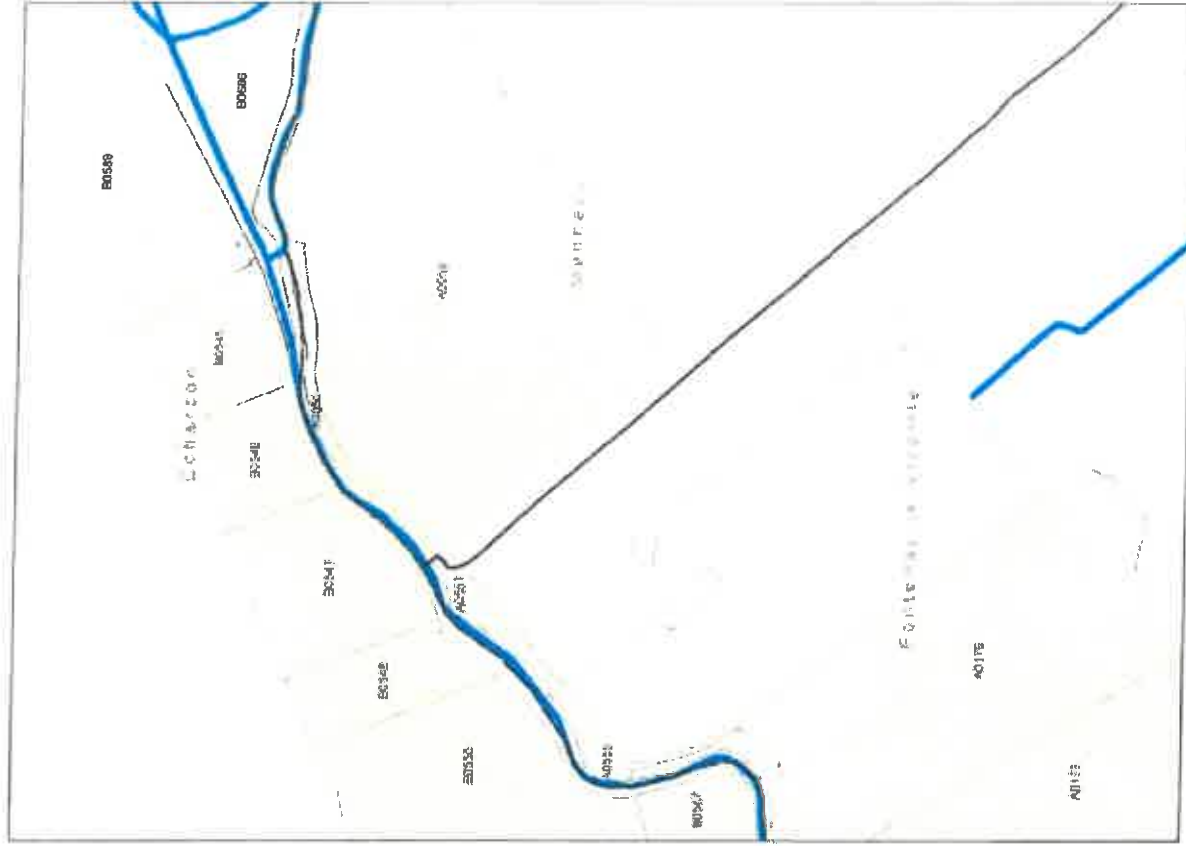
Parcelles riveraines de l'Essonne

Source :
DGFiP : cadastre 2015
eSIRACE - Décembre 2016

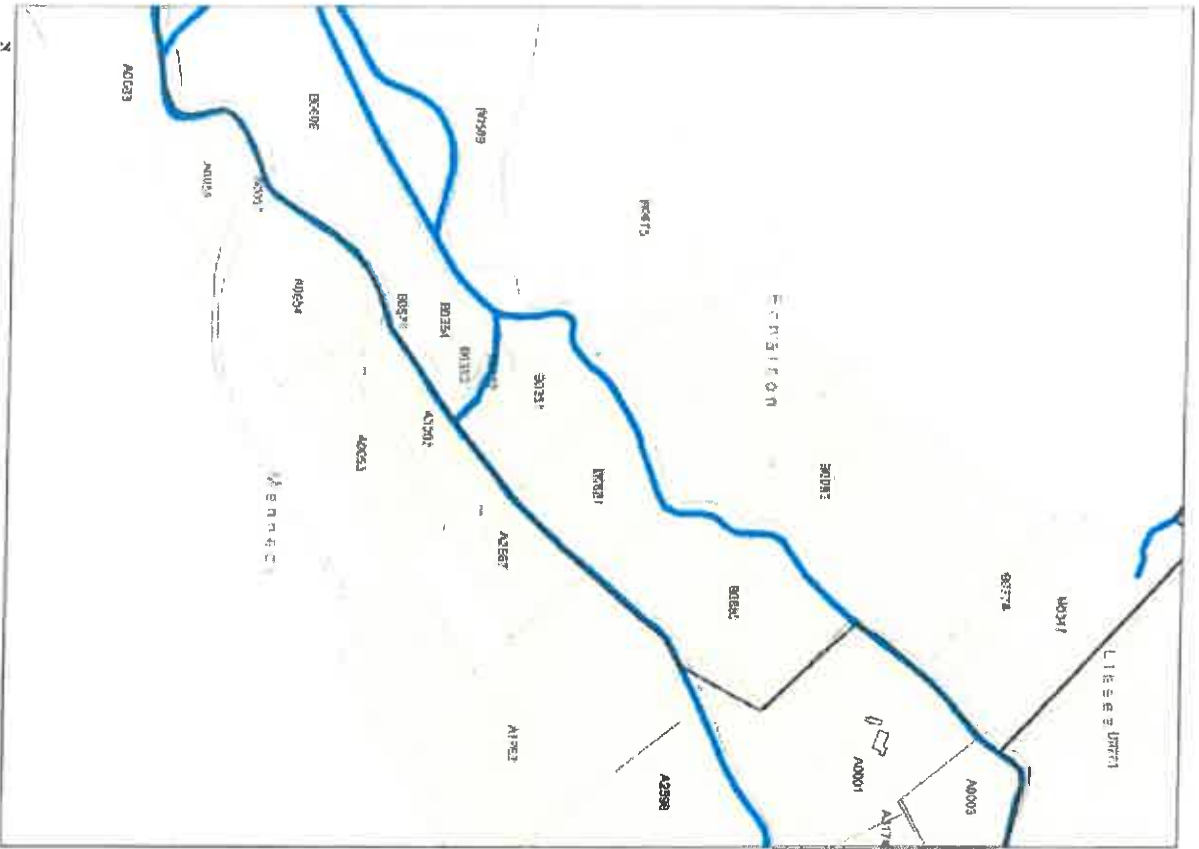




Parcelles riveraines de l'Essonne
 Source :
 DGFIP : cadastre 2015
 ©SIARCE - Décembre 2016

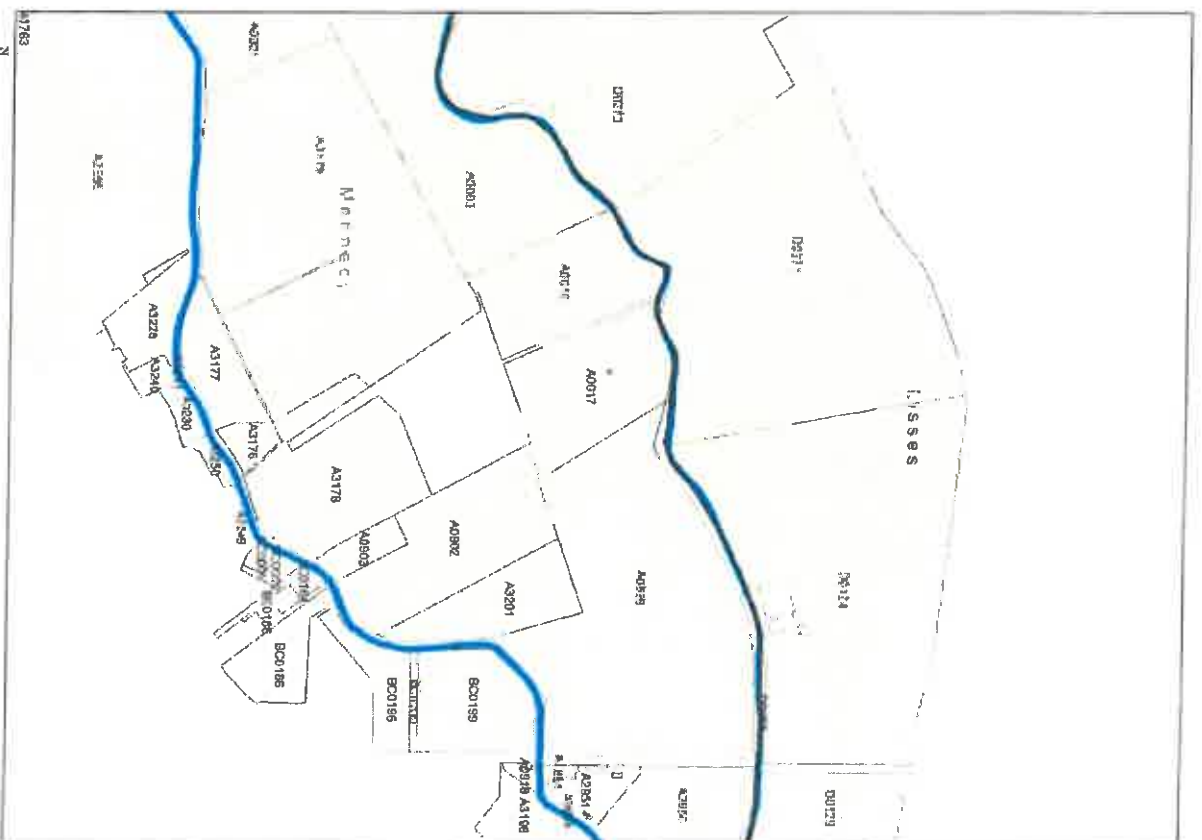


Parcelles riveraines de l'Essonne
 Source :
 DGFIP : cadastre 2015
 ©SIARCE - Décembre 2016



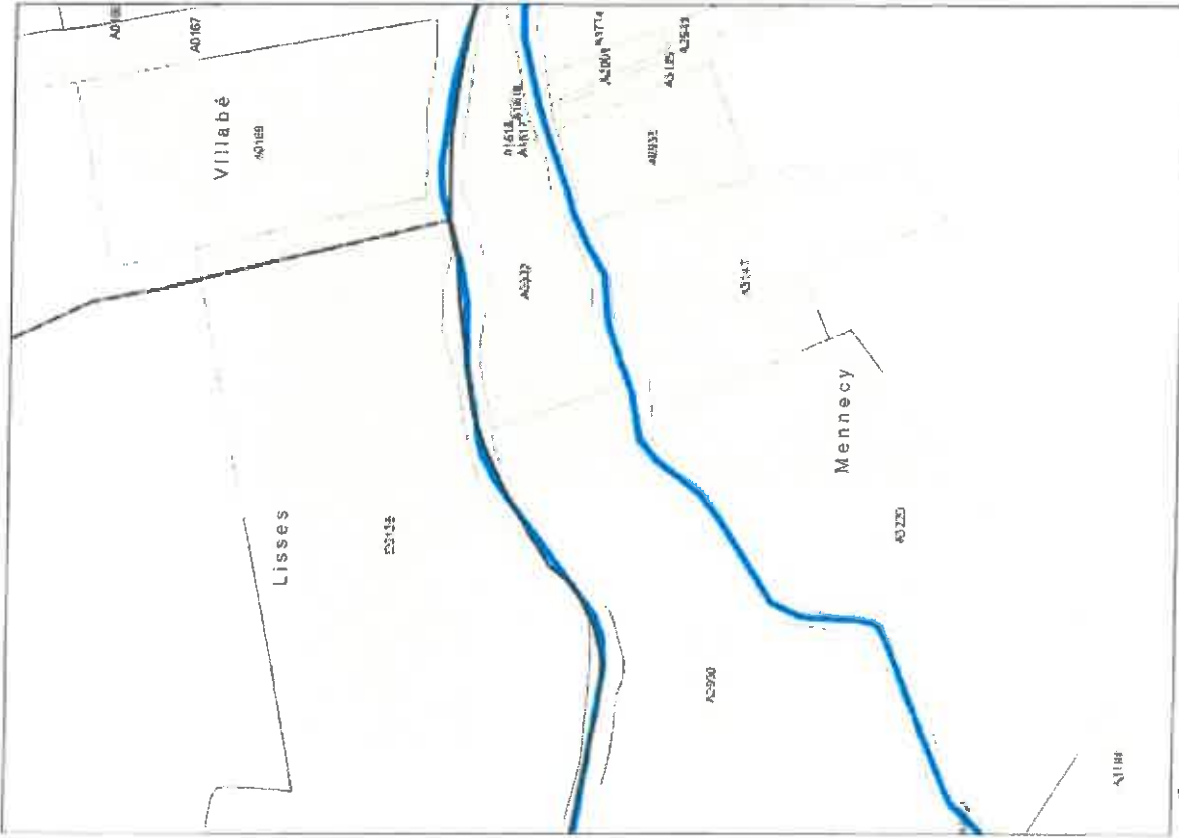
Parcelles riveraines de l'Essonne

Source :
 DGPRP : cadastre 2015
 ©SIRARCE - Décembre 2016



Parcelles riveraines de l'Essonne

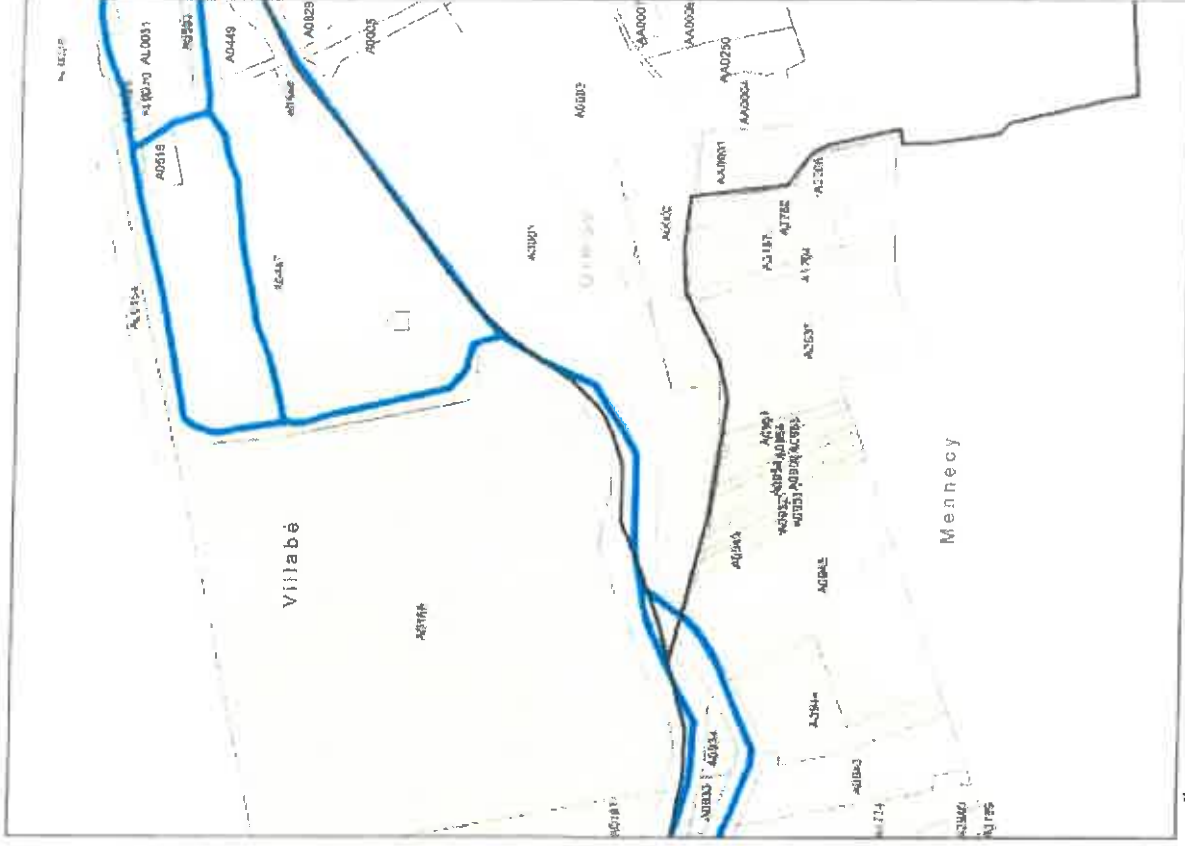
Source :
 DGPRP : cadastre 2015
 ©SIRARCE - Décembre 2016



Source :
 DGFiP : cadastre 2015
 ©SIARCE - Décembre 2016

Parcelles riveraines de l'Essonne

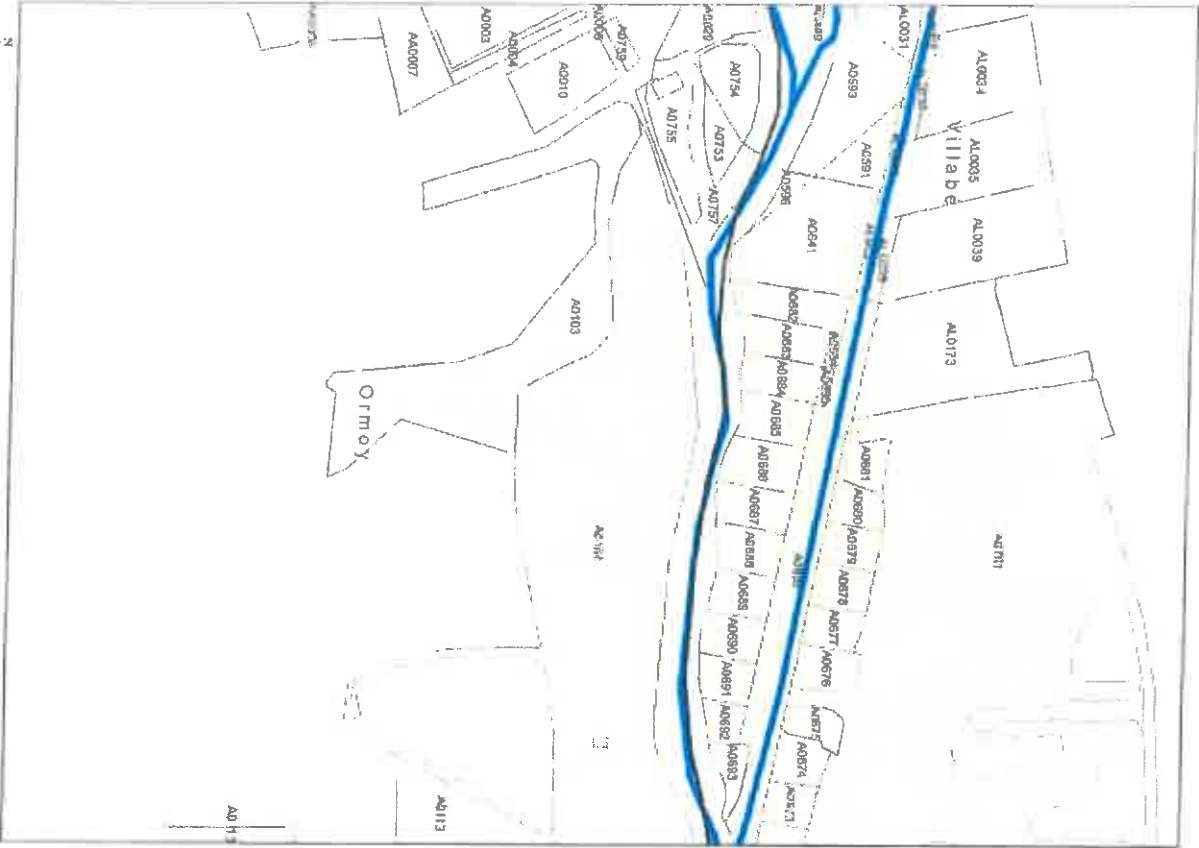
Source :
 DGFiP : cadastre 2015
 ©SIARCE - Décembre 2016



Source :
 DGFiP : cadastre 2015
 ©SIARCE - Décembre 2016

Parcelles riveraines de l'Essonne

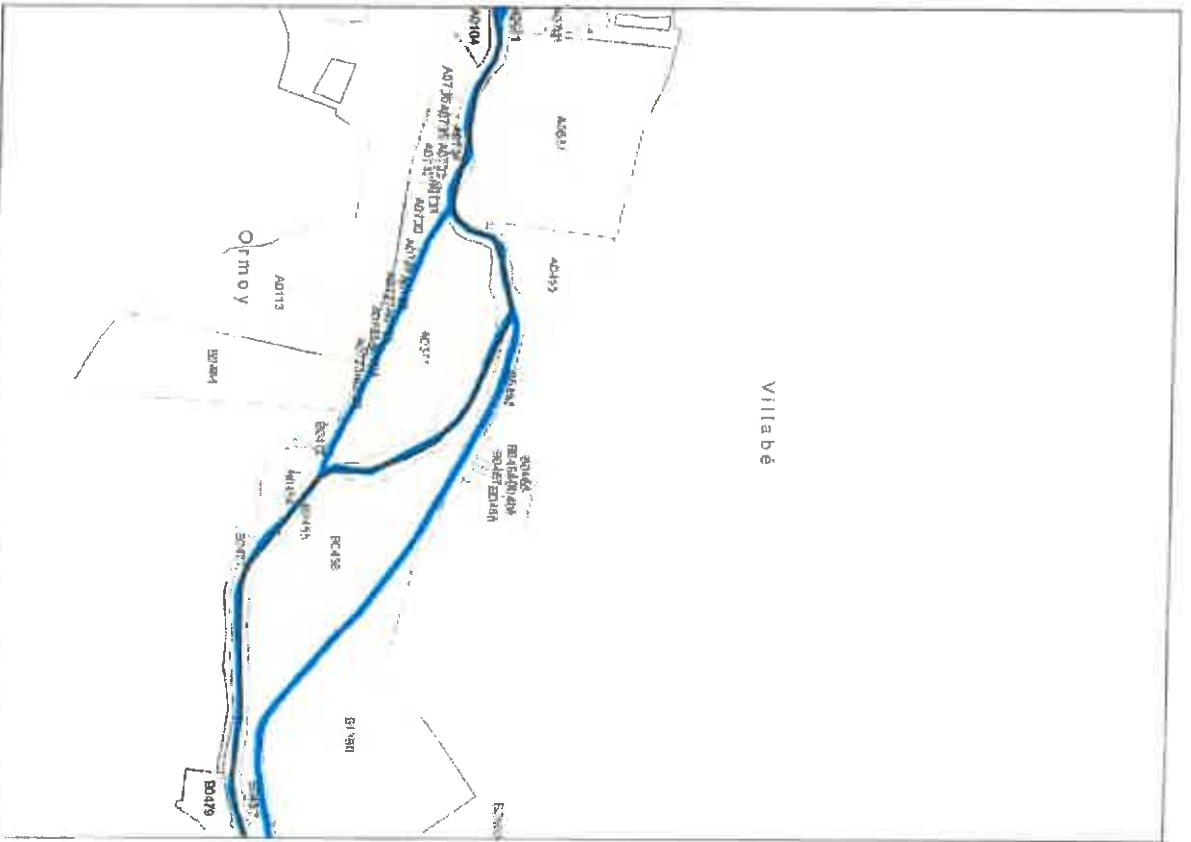
Source :
 DGFiP : cadastre 2015
 ©SIARCE - Décembre 2016



W
N
E
S
1:2 000

Parcelles riveraines de l'Essonne

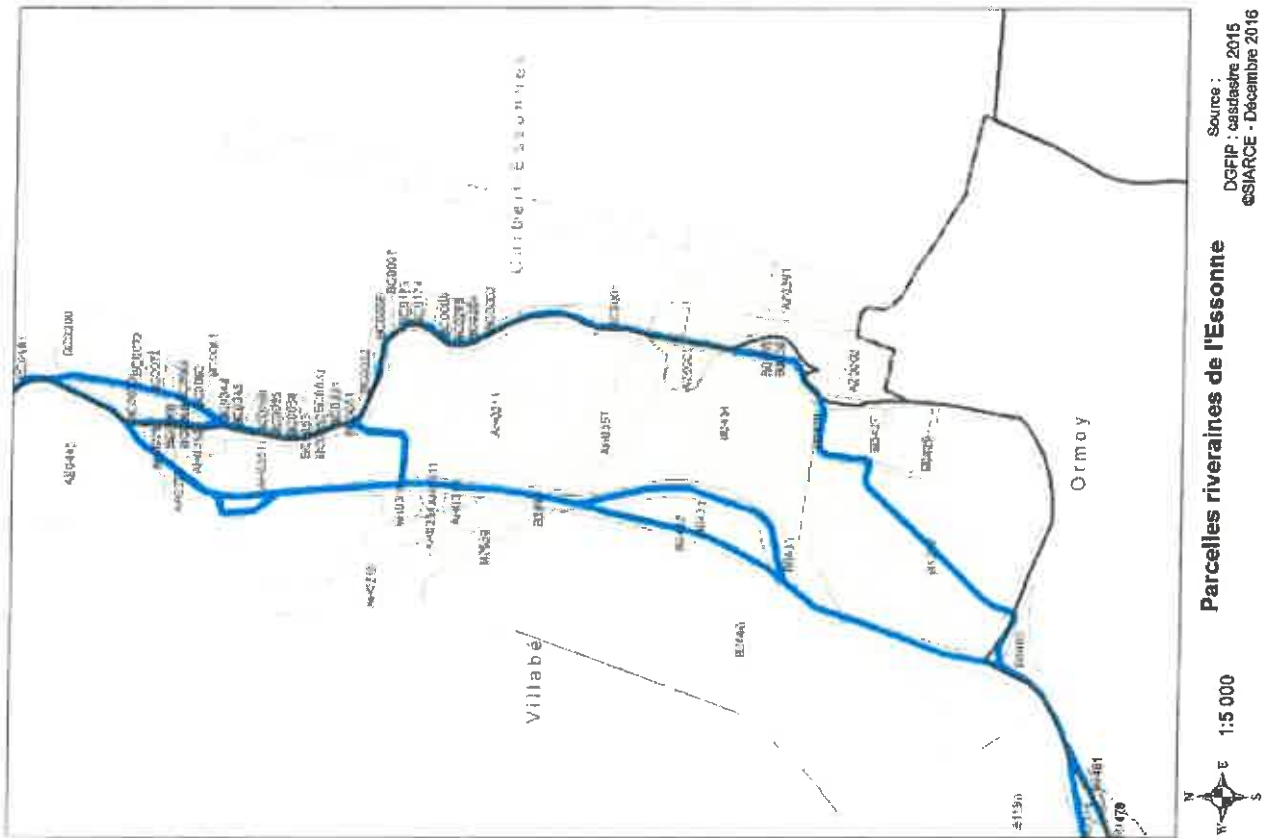
Source :
DGFP : cadastre 2015
©SIARCE - Décembre 2016

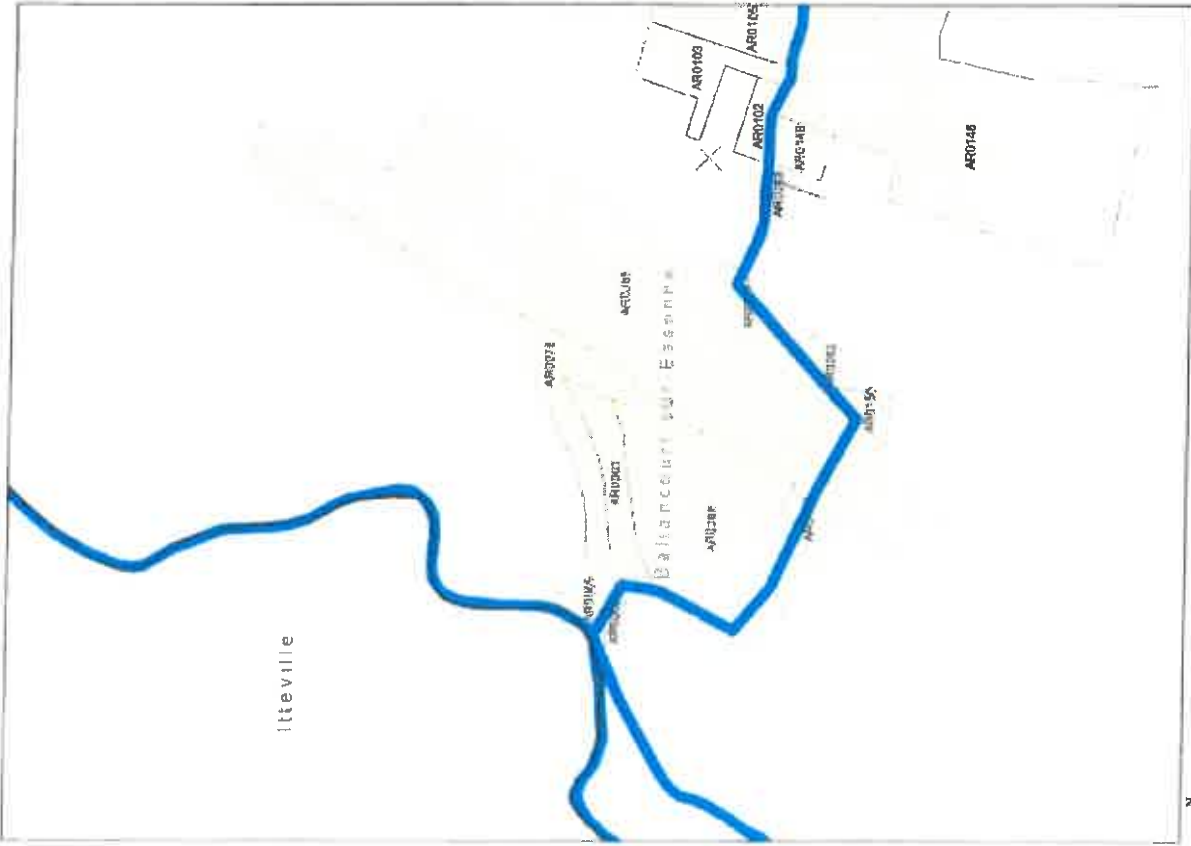


W
N
E
S
1:5 000

Parcelles riveraines de l'Essonne

Source :
DGFP : cadastre 2015
©SIARCE - Décembre 2016

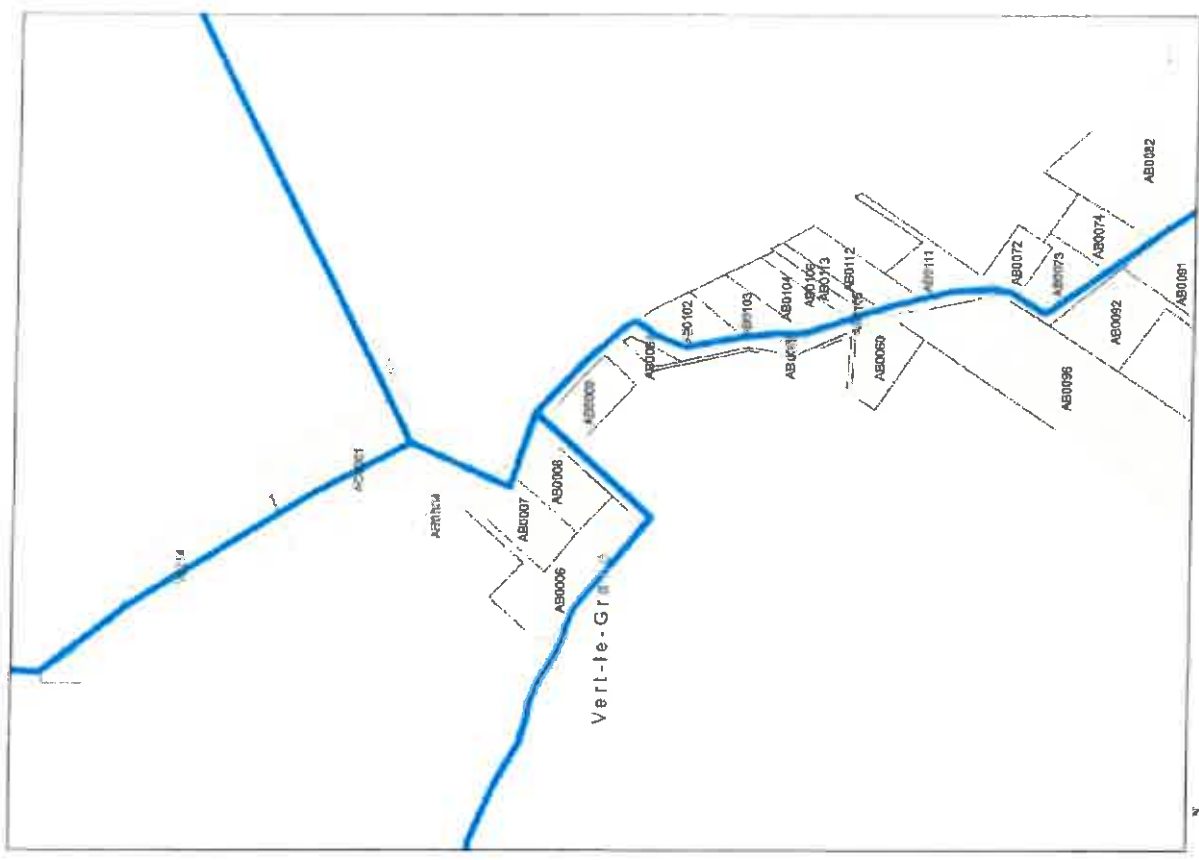




Source :
 DGFIP - cadastre 2015
 ©SIA/ARCE - Décembre 2016

**Parcelles riveraines
 du Rue de Ballancourt**

1:2 500



Source :
 DGFIP - cadastre 2015
 ©SIA/ARCE - Décembre 2016

**Parcelles riveraines
 du Rue de Misery**

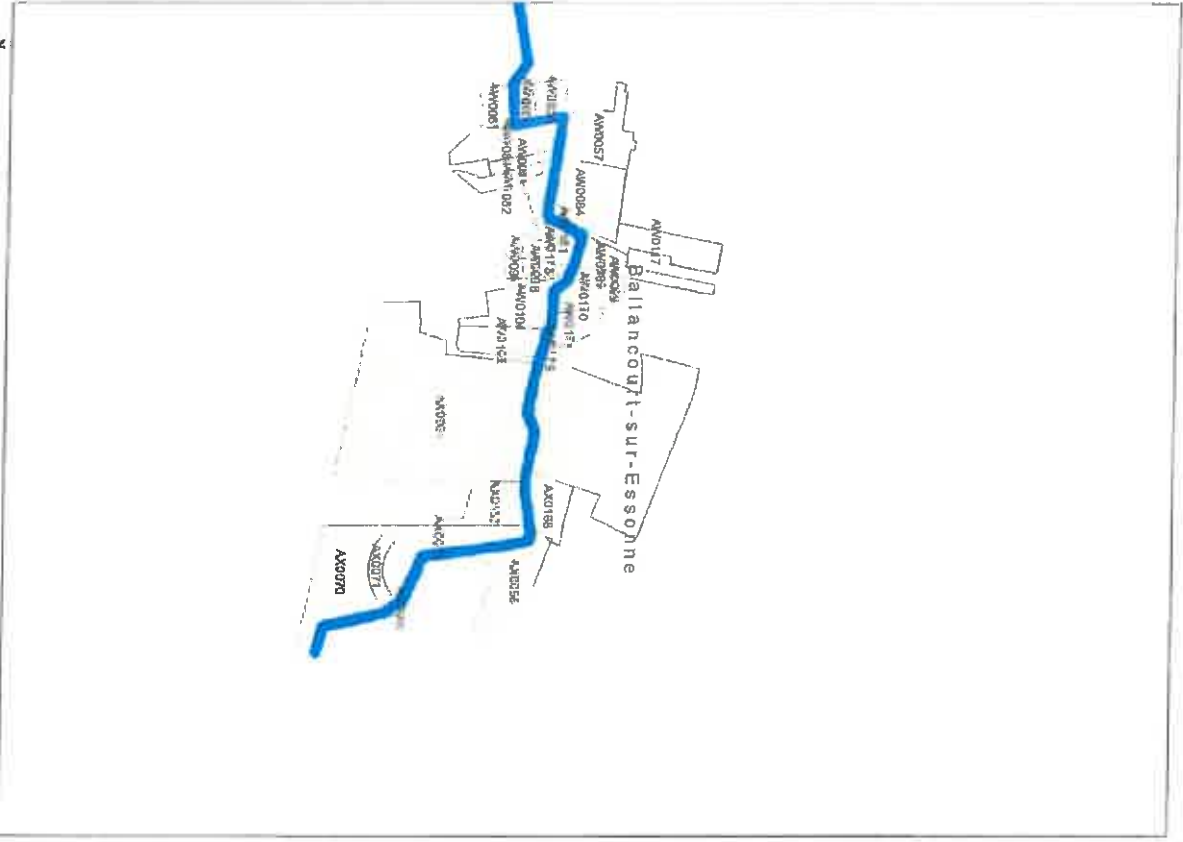
1:2 000



1:2 500

Parcelles riveraines du Ru de Ballancourt

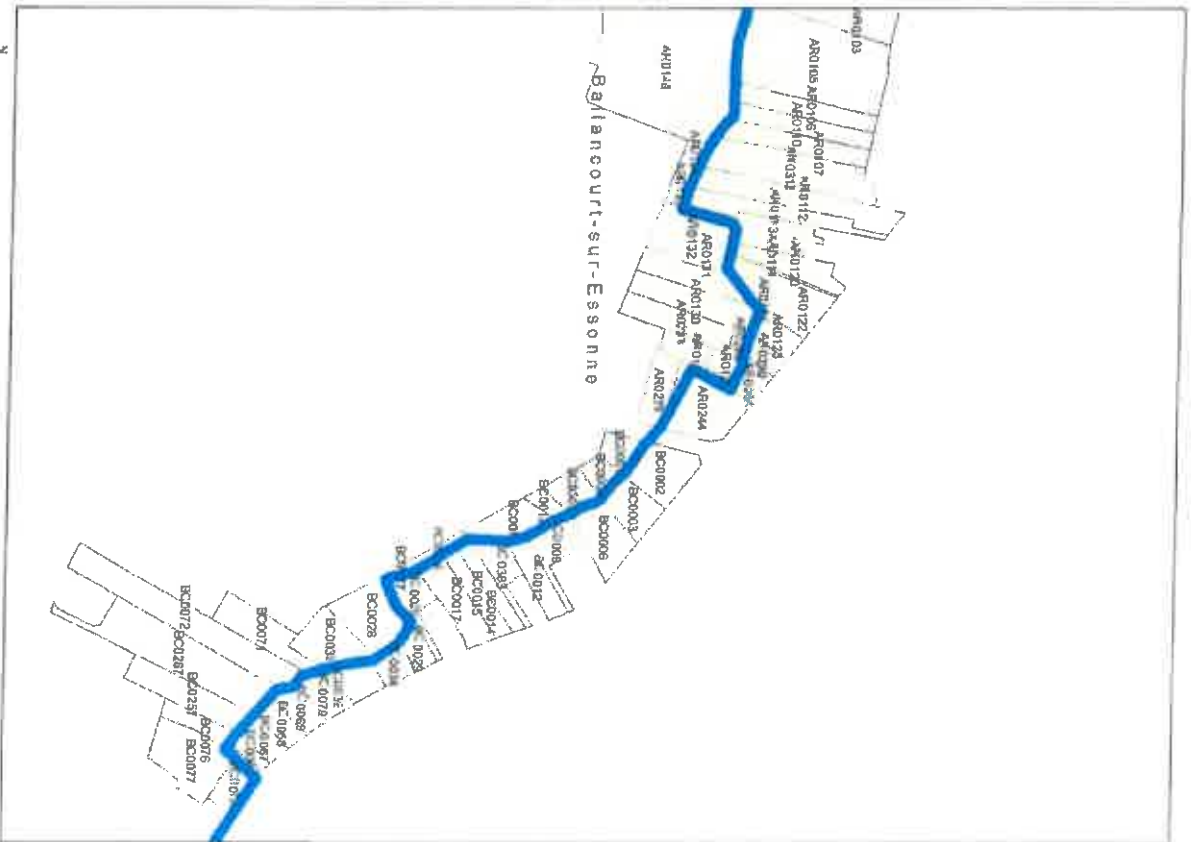
Source :
DGFIP : cadastre 2015
SIA/RCE - Décembre 2016

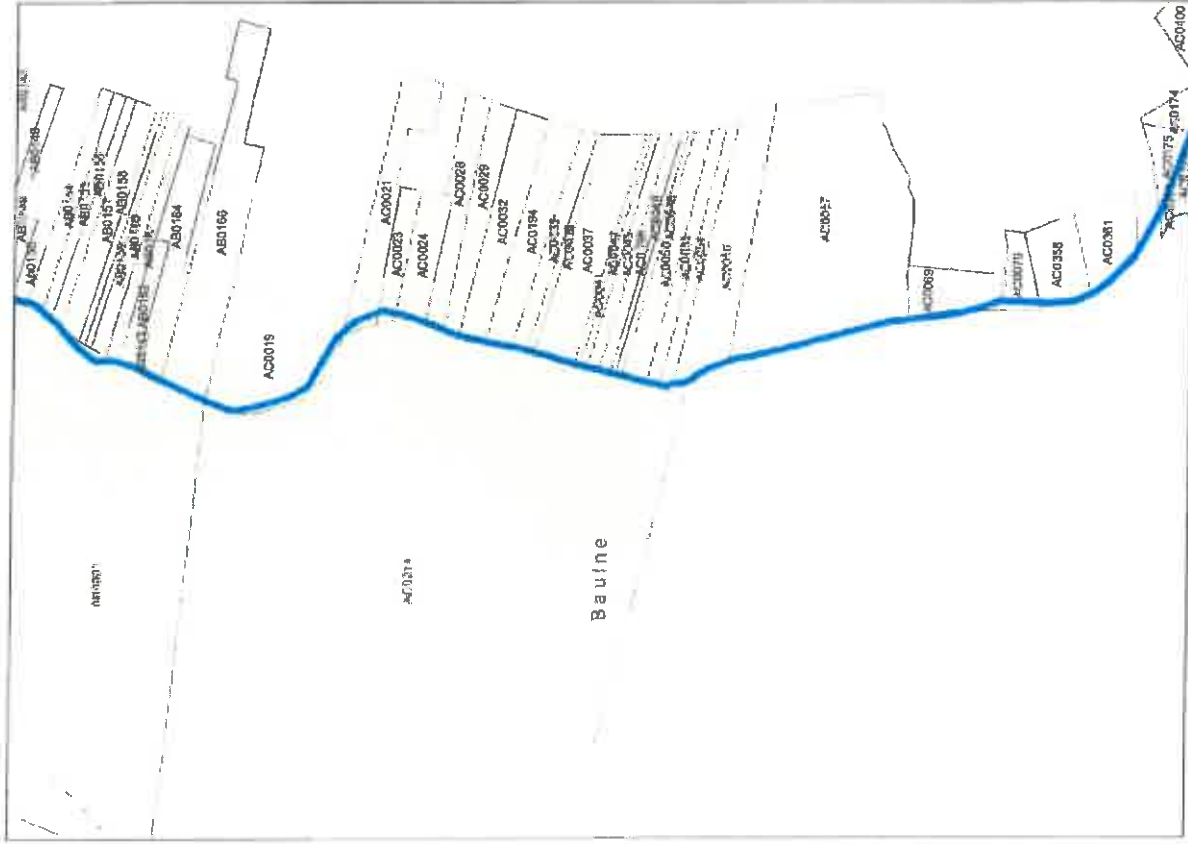


1:2 500

Parcelles riveraines du Ru de Ballancourt

Source :
DGFIP : cadastre 2015
SIA/RCE - Décembre 2016

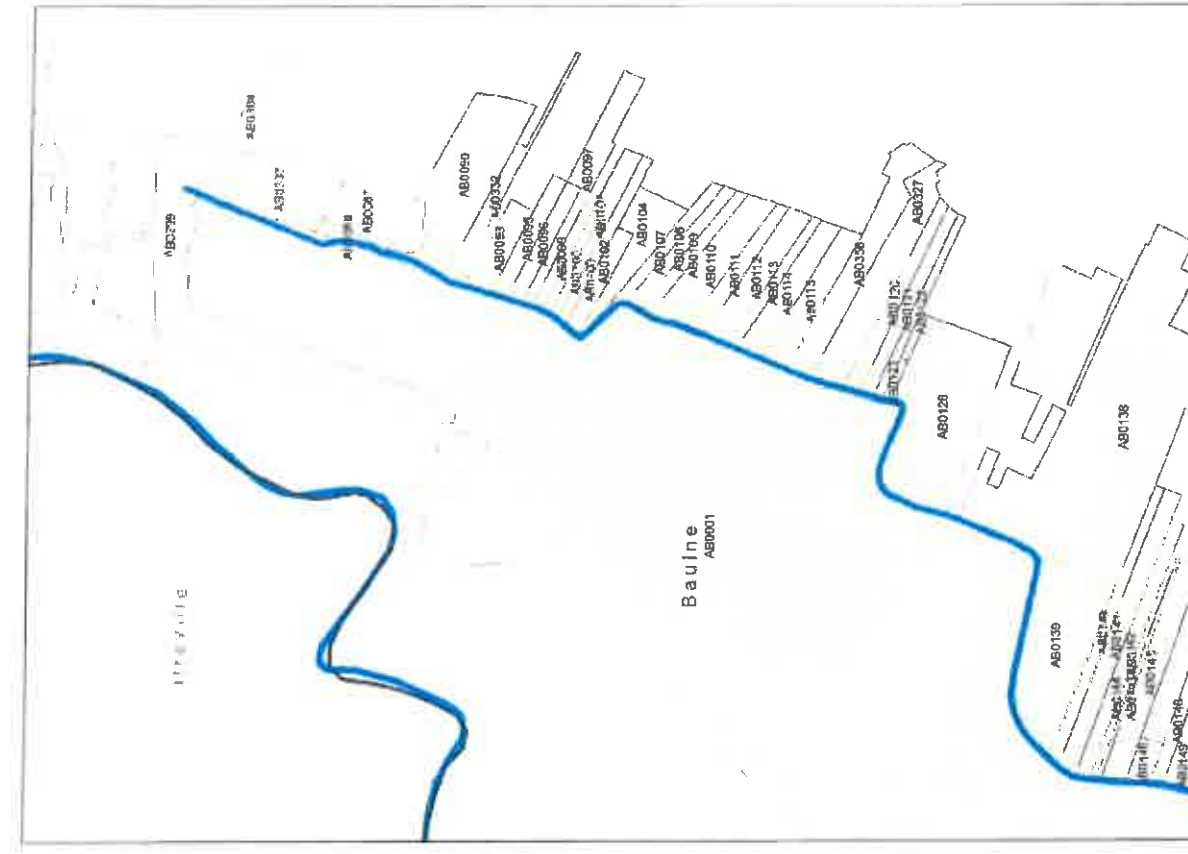




Source :
 DGFIP : cadastre 2015
 CSARCE - Décembre 2016

**Parcelles riveraines
 du Ru de Boigny**

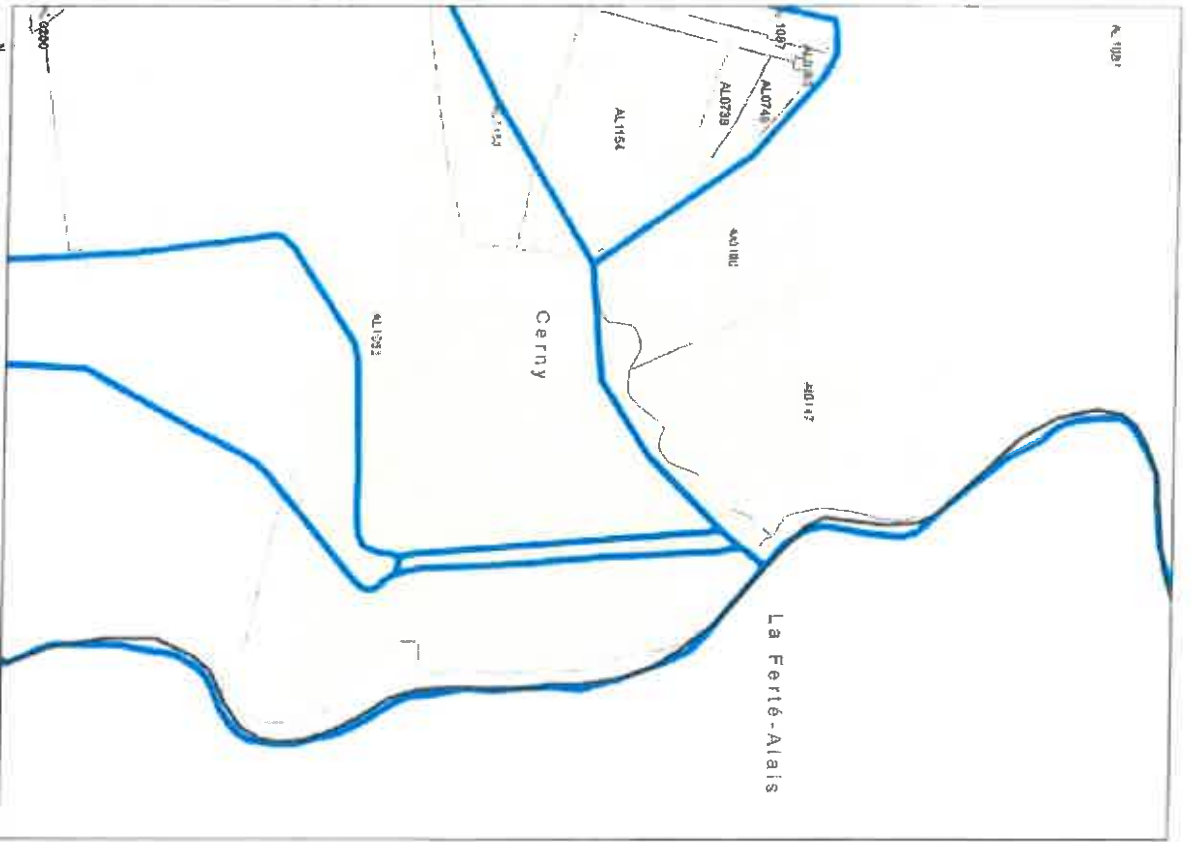
1:2 000



Source :
 DGFIP : cadastre 2015
 CSARCE - Décembre 2016

**Parcelles riveraines
 du Ru de Boigny**

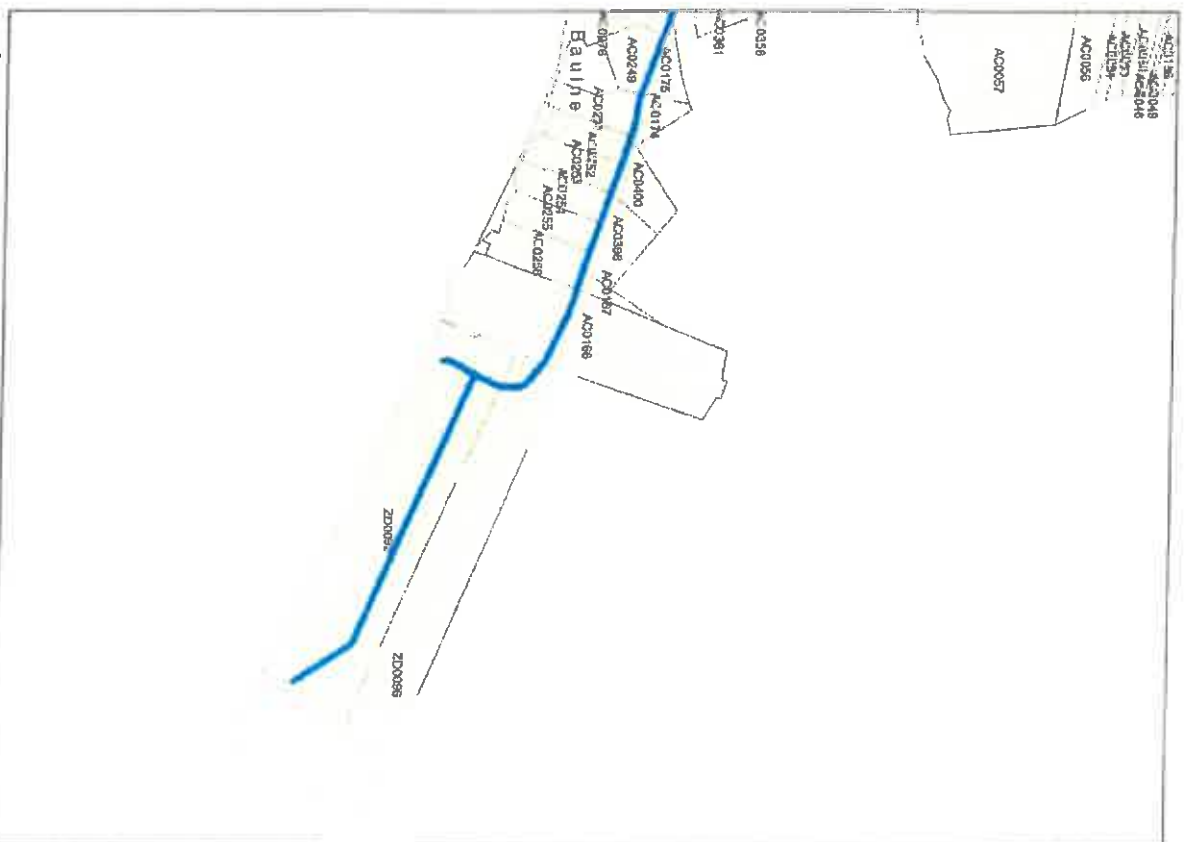
1:2 000



Scale: 1:2 000
 North arrow pointing up.

**Parcelles riveraines
 du Ru de Montmirault**

Source :
 DGFIP : sasdate 2015
 ©SIRARCE - Décembre 2016



Scale: 1:2 000
 North arrow pointing up.

**Parcelles riveraines
 du Ru de Boigny**

Source :
 DGFIP : sasdate 2015
 ©SIRARCE - Décembre 2016



1:2 000

**Parcelles riveraines
du Ru de Montmirault**

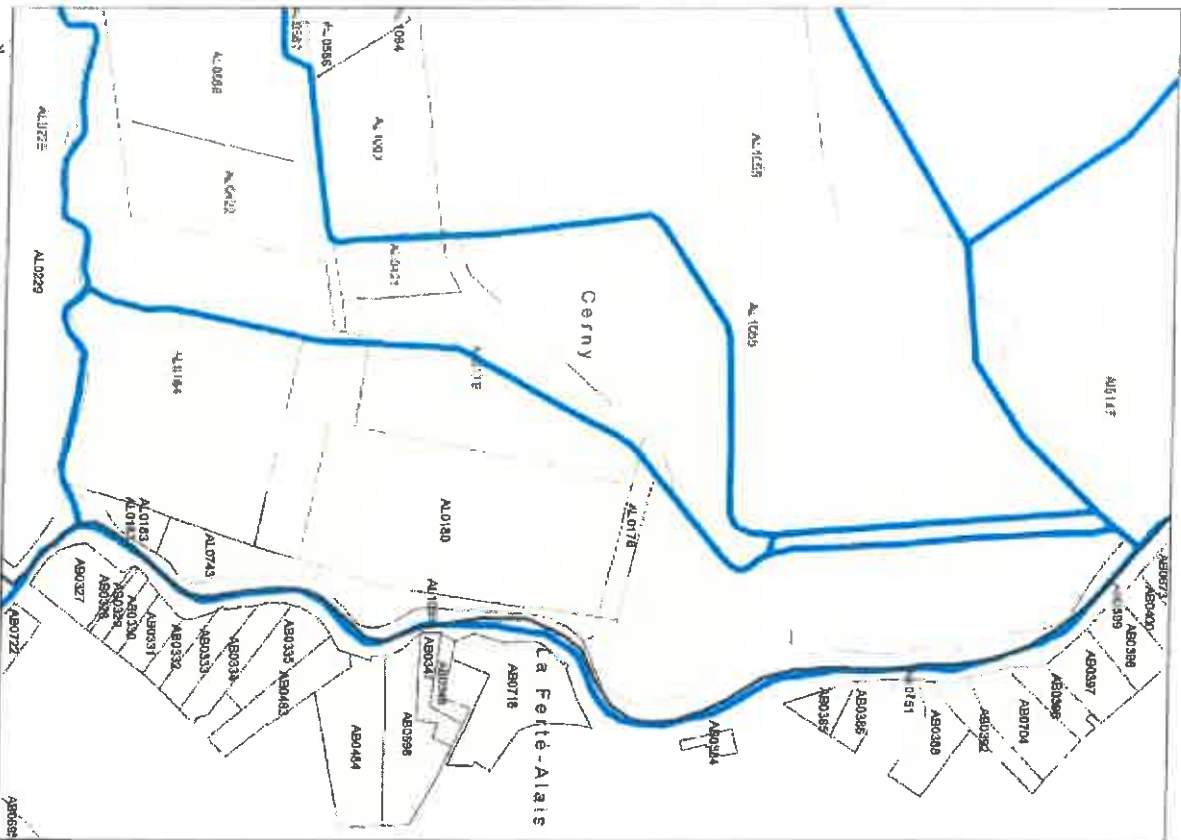
Source :
DGFIP : cadastre 2015
eSIRACE - Décembre 2016



1:2 000

**Parcelles riveraines
du Ru de Montmirault**

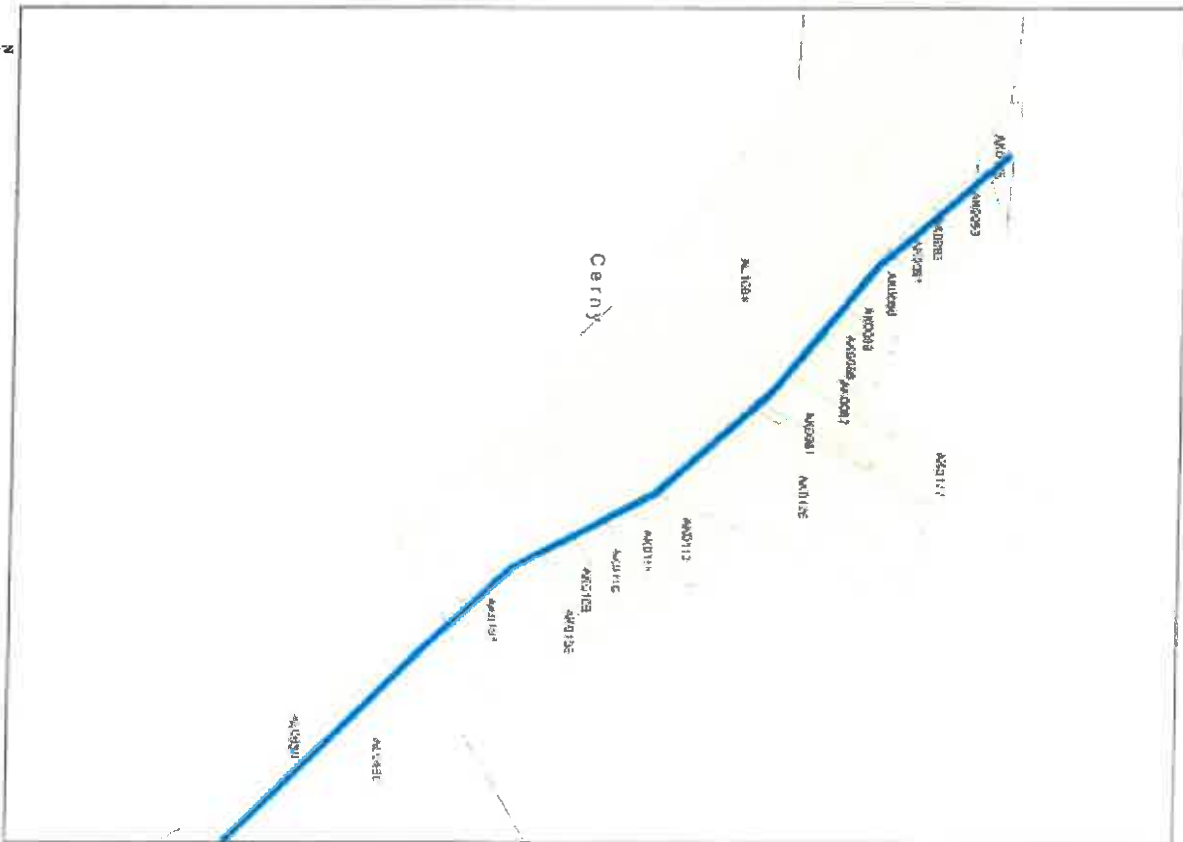
Source :
DGFIP : cadastre 2015
eSIRACE - Décembre 2016



W N
E S
1:2 000

**Parcelles riveraines
du Ru de Cerny**

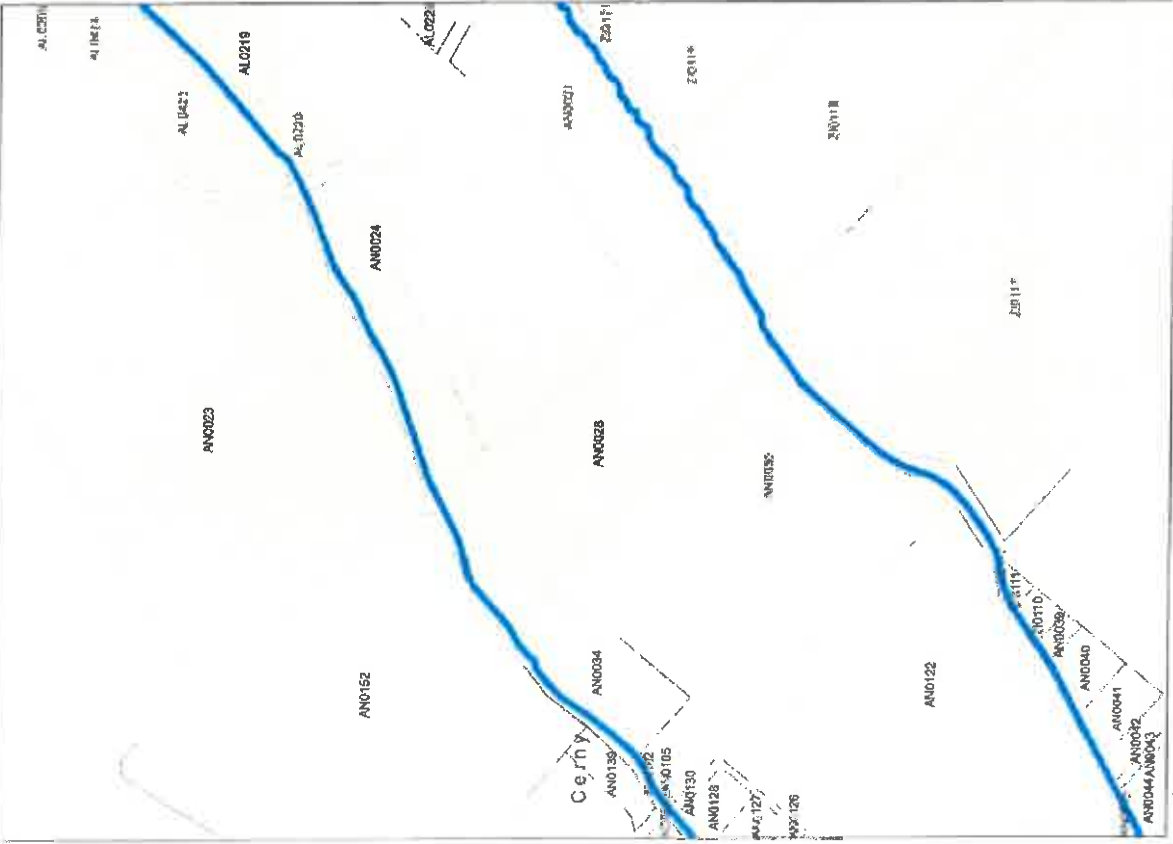
Sources :
DGFiP : cadastre 2015
©SIARCE - Décembre 2016



W N
E S
1:2 000

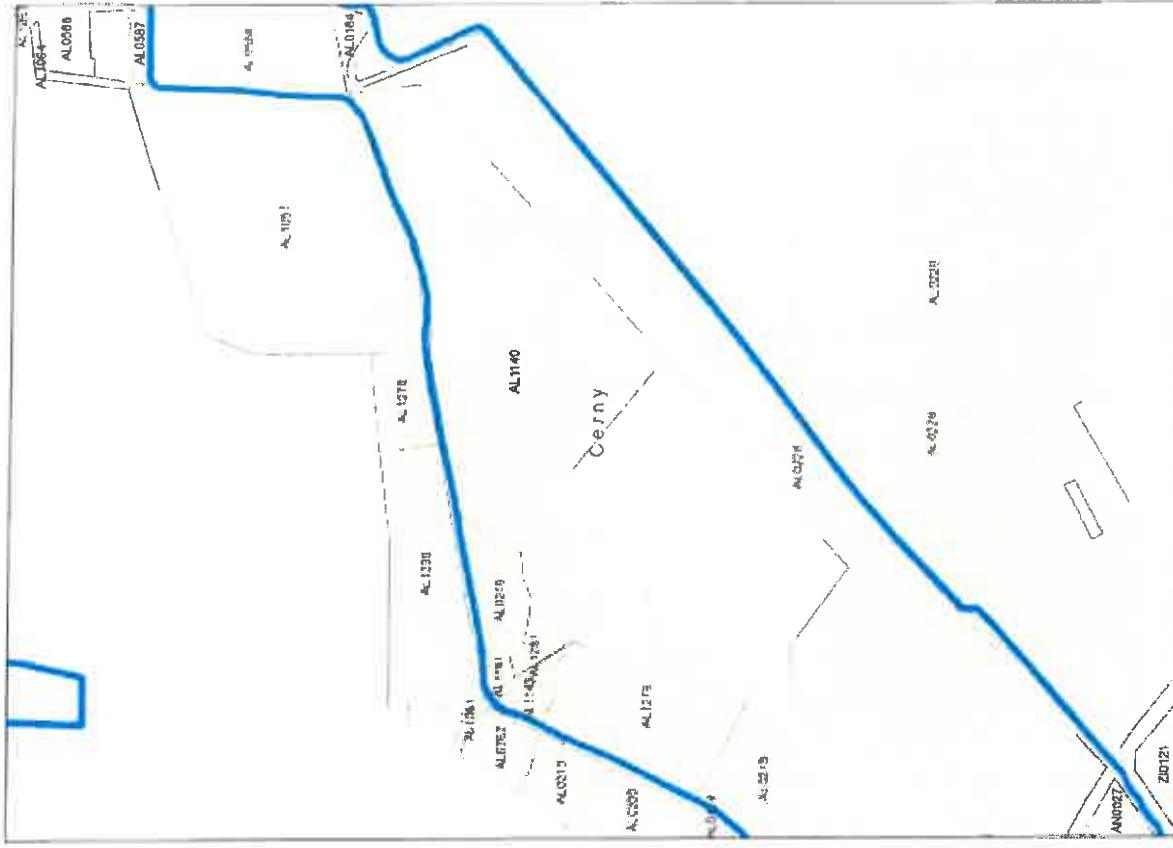
**Parcelles riveraines
du Ru de Montirault**

Sources :
DGFiP : cadastre 2015
©SIARCE - Décembre 2016



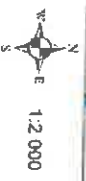
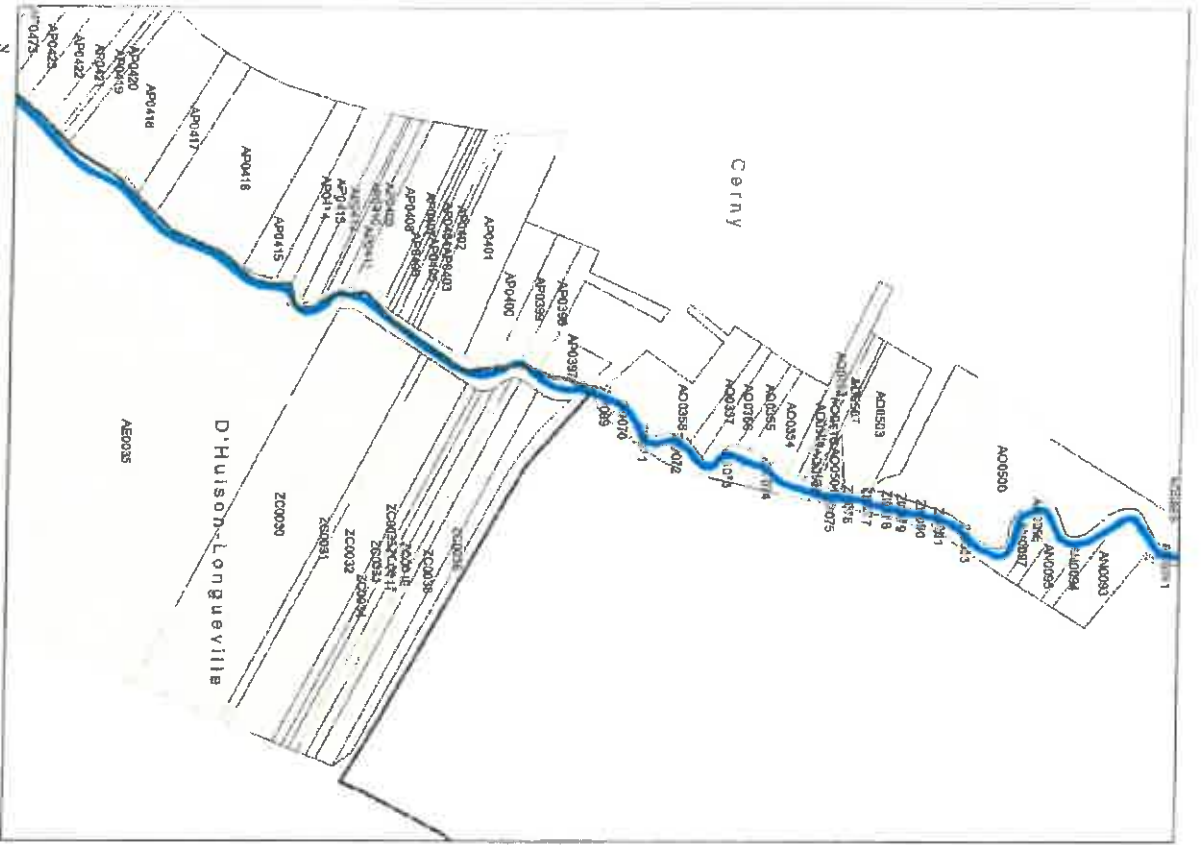
Source :
DGFIP : cadastre 2015
©SIARCE - Décembre 2016

**Parcelles riveraines
du Ru de Cerny**



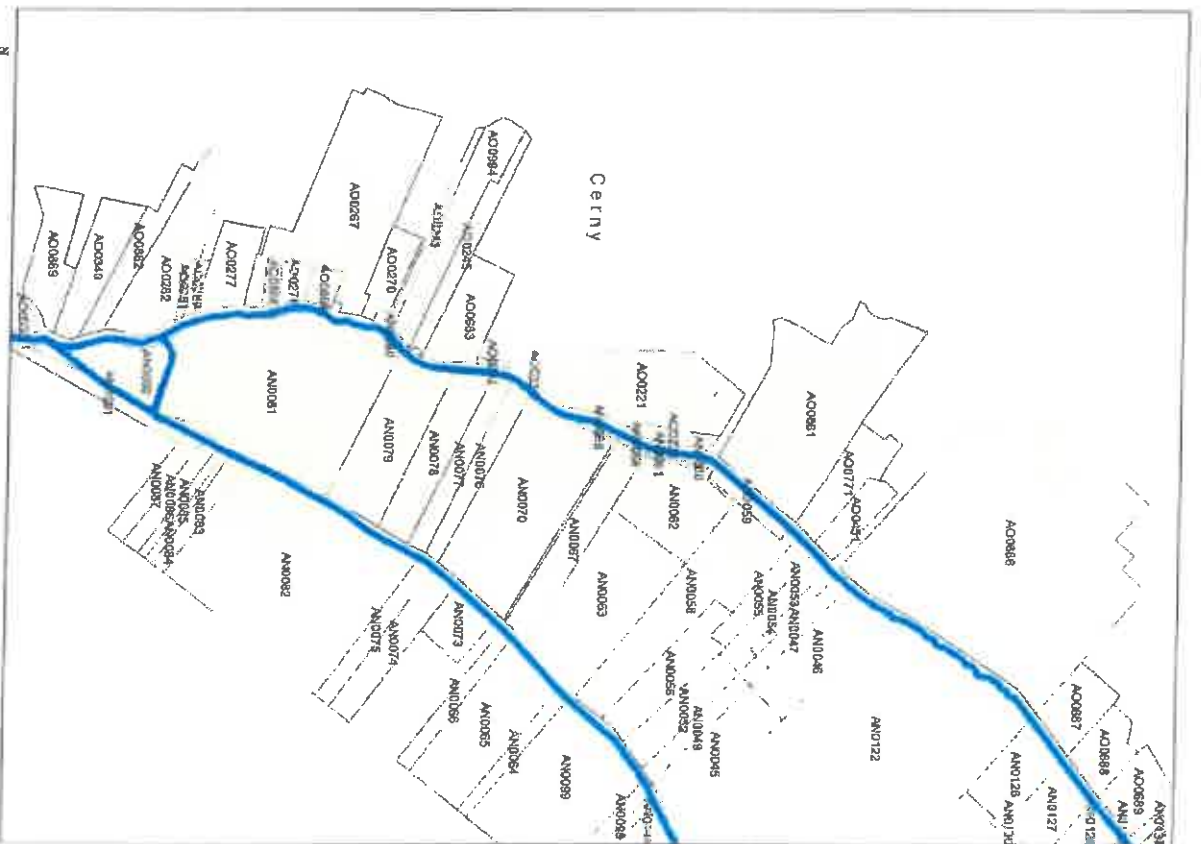
Source :
DGFIP : cadastre 2015
©SIARCE - Décembre 2016

**Parcelles riveraines
du Ru de Cerny**



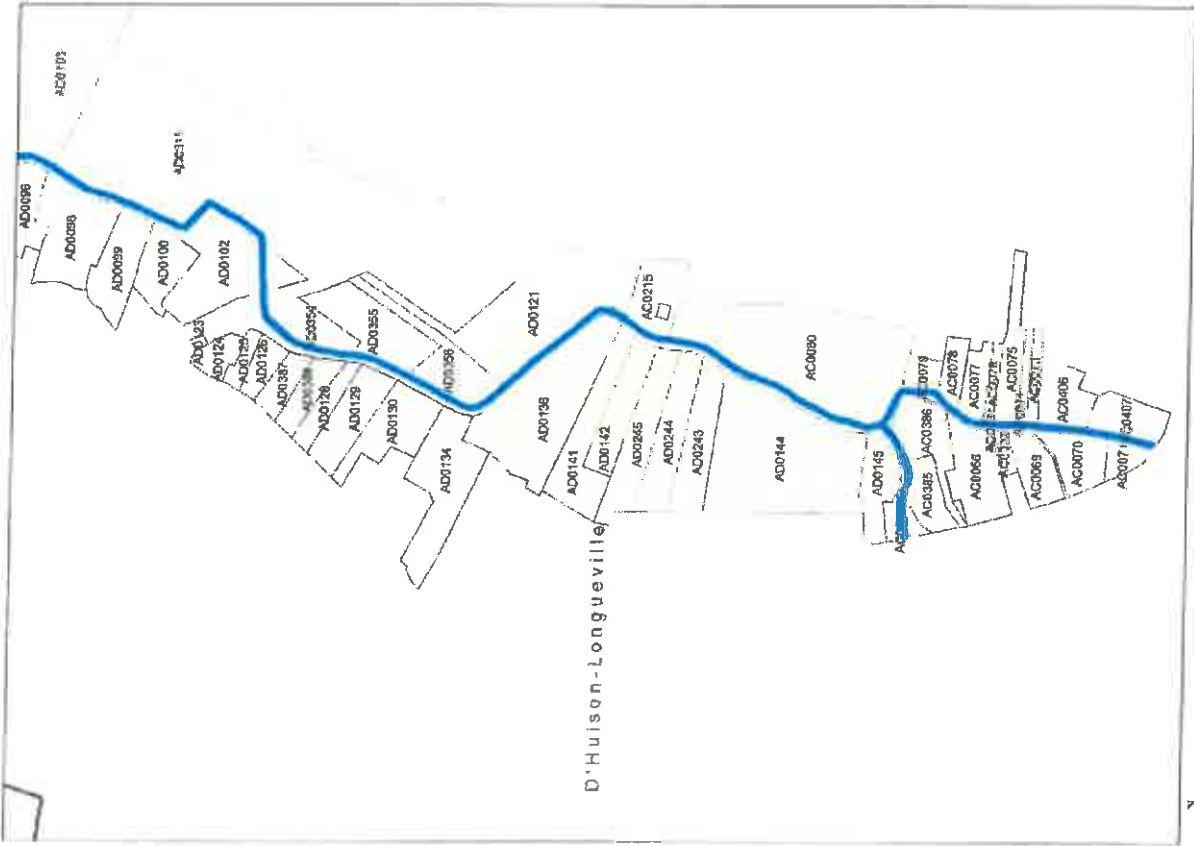
**Parcelles riveraines
du Ru de Cerny**

Source :
DGFiP - cadastre 2015
@SIARCE - Décembre 2016



**Parcelles riveraines
du Ru de Cerny**

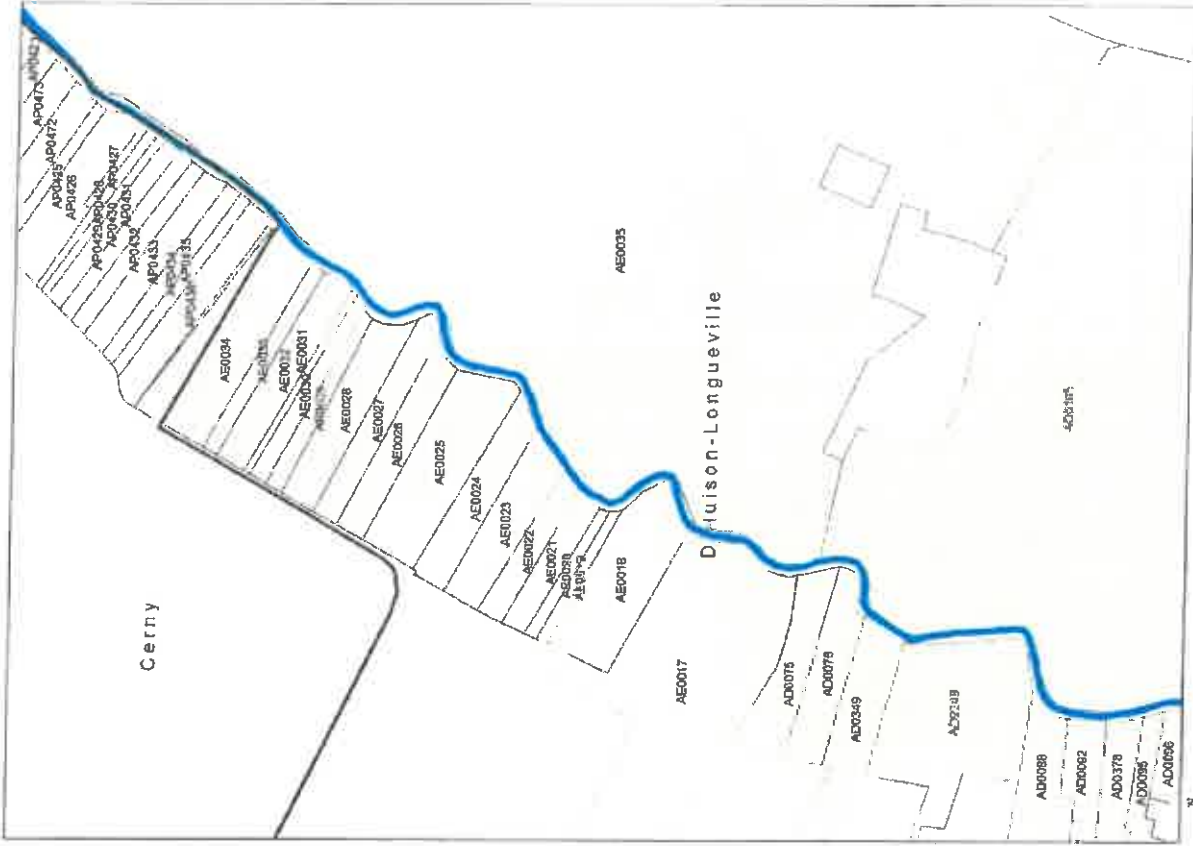
Source :
DGFiP - cadastre 2015
@SIARCE - Décembre 2016



Source :
 DGFIP : cadastre 2015
 ©SIARCE - Décembre 2016

**Parcelles riveraines
 du Ru de Cerny**

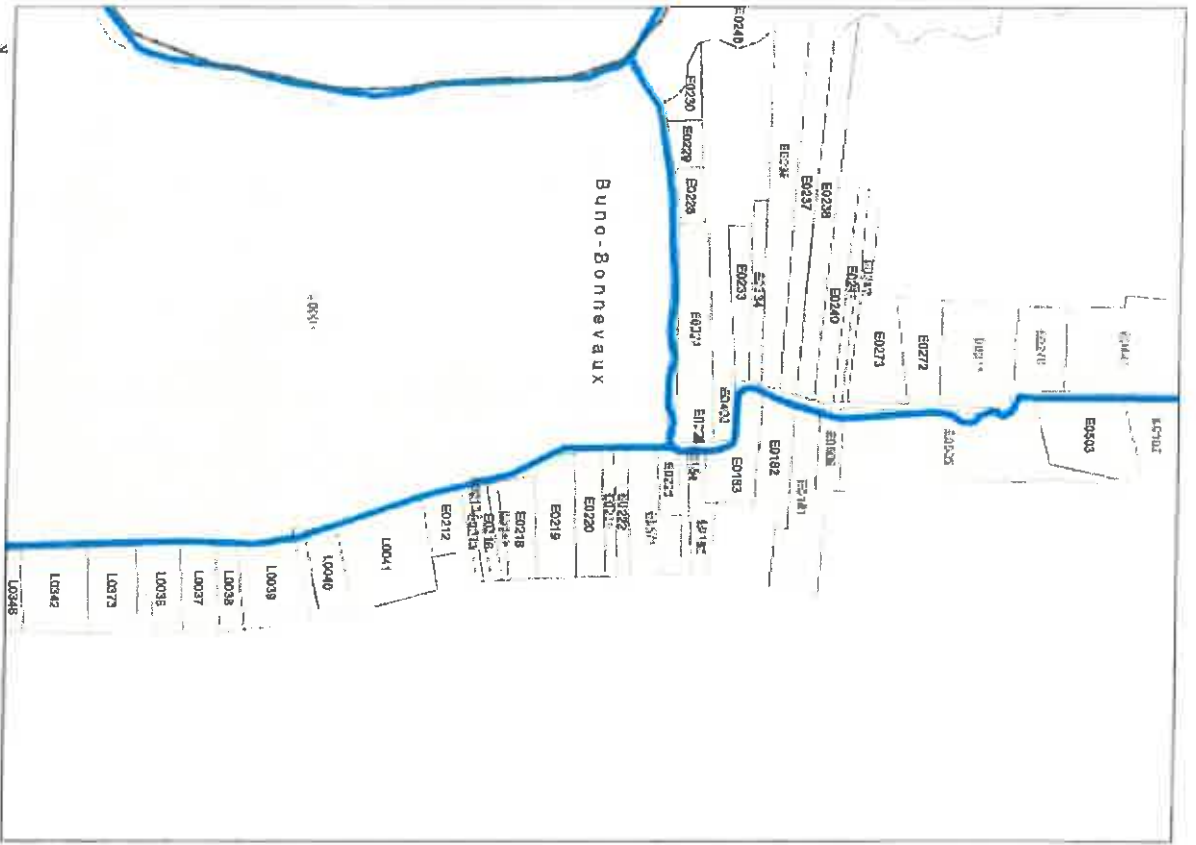
Source :
 DGFIP : cadastre 2015
 ©SIARCE - Décembre 2016



Source :
 DGFIP : cadastre 2015
 ©SIARCE - Décembre 2016

**Parcelles riveraines
 du Ru de Cerny**

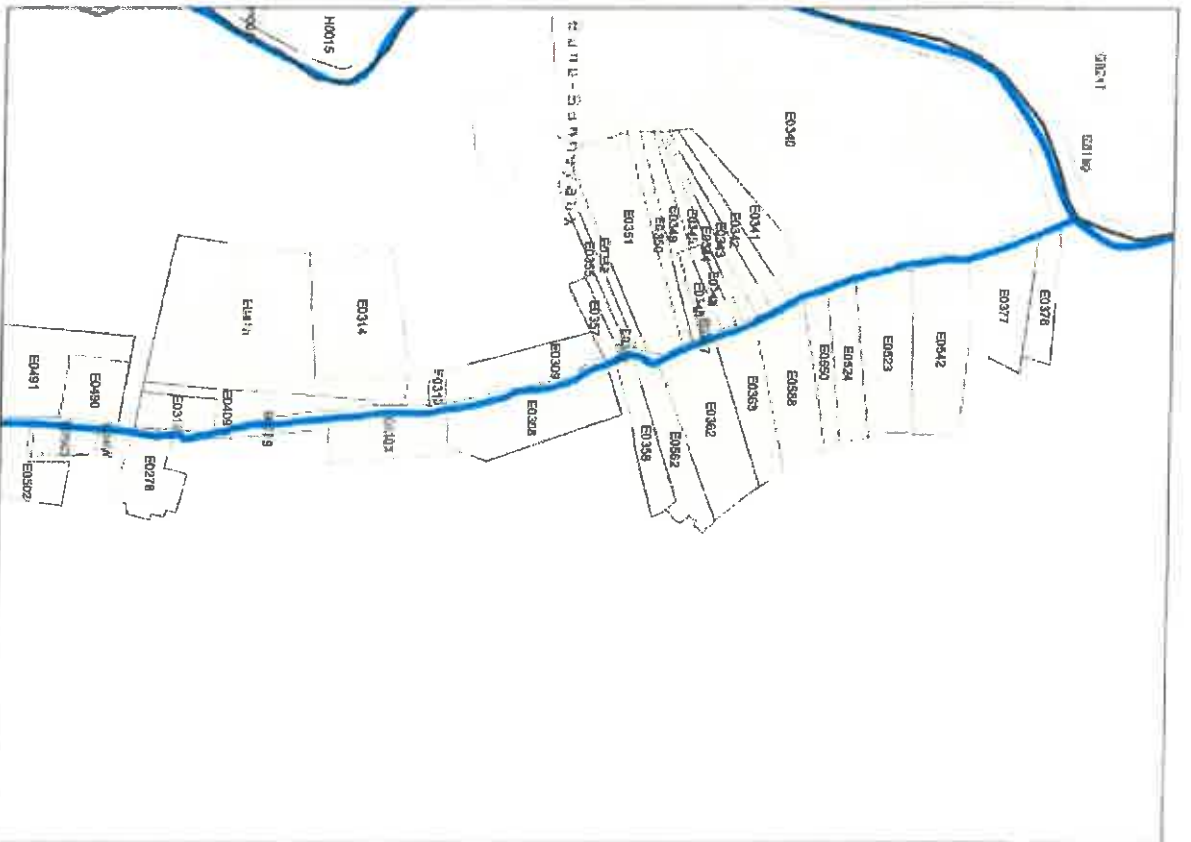
Source :
 DGFIP : cadastre 2015
 ©SIARCE - Décembre 2016



W
N
E
S
1:2 000

**Parcelles riveraines
du Fossé Coulant**

Source :
DGFP : cadastre 2015
SIA/RCE - Décembre 2016



W
N
E
S
1:2 000

**Parcelles riveraines
du Fossé Coulant**


Source :
DGFP : cadastre 2015
SIA/RCE - Décembre 2016



1:2 000

Parcelles riveraines de la Velvette

Source :
DSFIP : cadastre 2015
©SIARCE - Décembre 2016

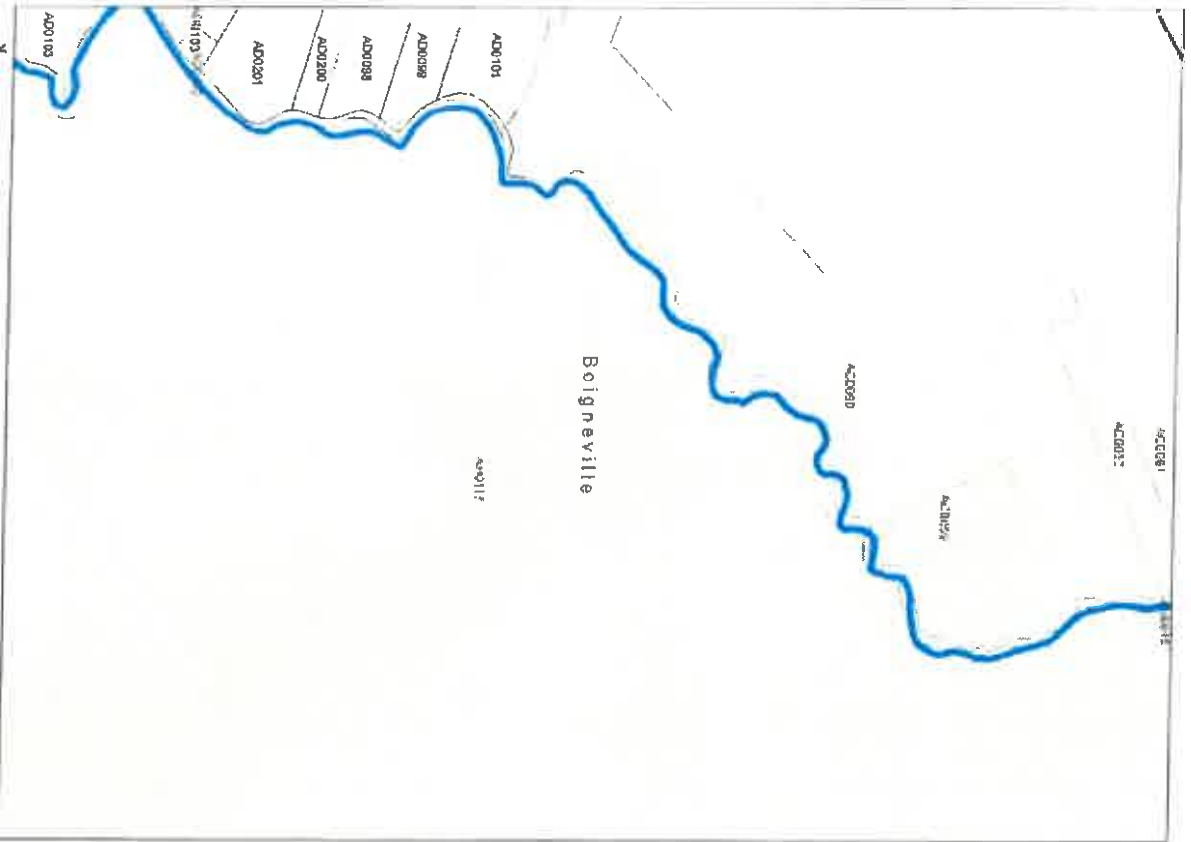


1:2 000

Parcelles riveraines du Fossé Couliant

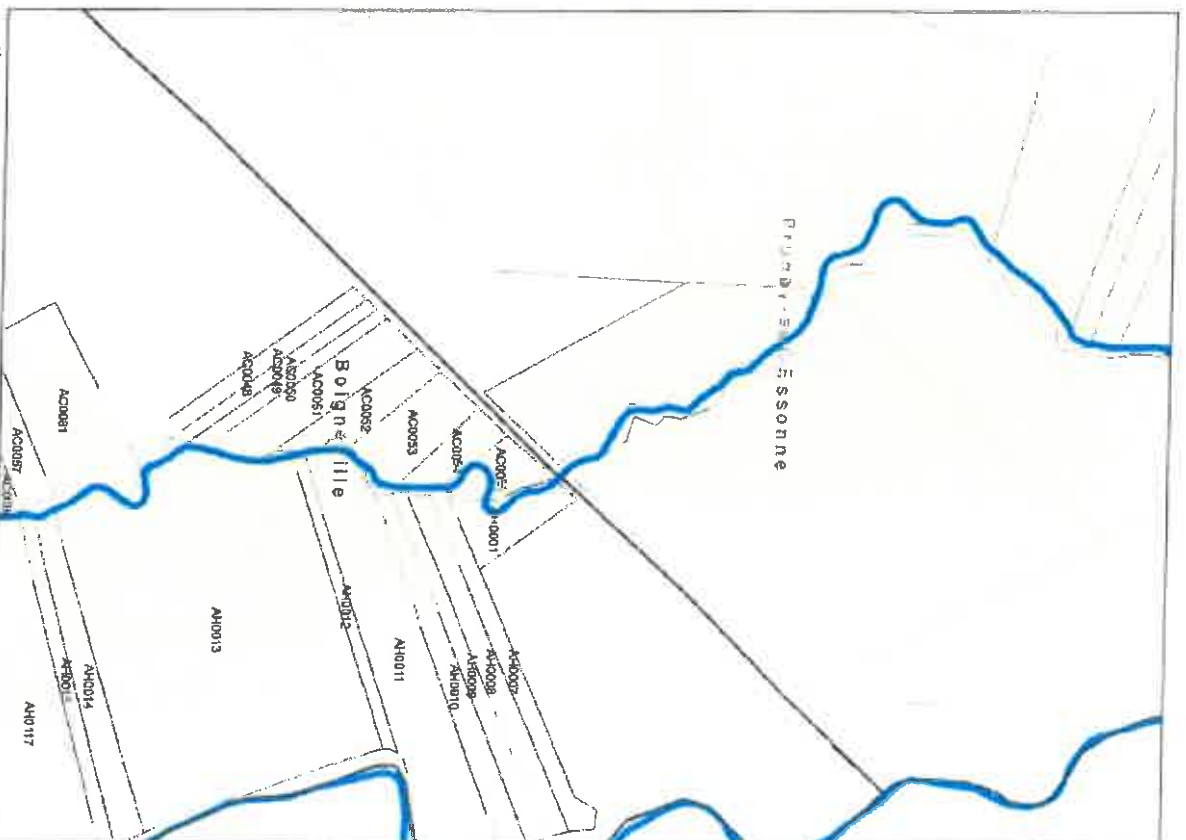
Source :
DSFIP : cadastre 2015
©SIARCE - Décembre 2016

- 10008
- 10009
- 10010
- 10011
- 10012
- 10013
- 10014
- 10015
- 10016
- 10017
- 10018
- 10019
- 10020
- 10021
- 10022
- 10023
- 10024
- 10025
- 10026
- 10027
- 10028
- 10029



**Parcelles riveraines
de la Velvette**

Source :
DGFiP - cadastre 2015
@SARCE - Décembre 2016



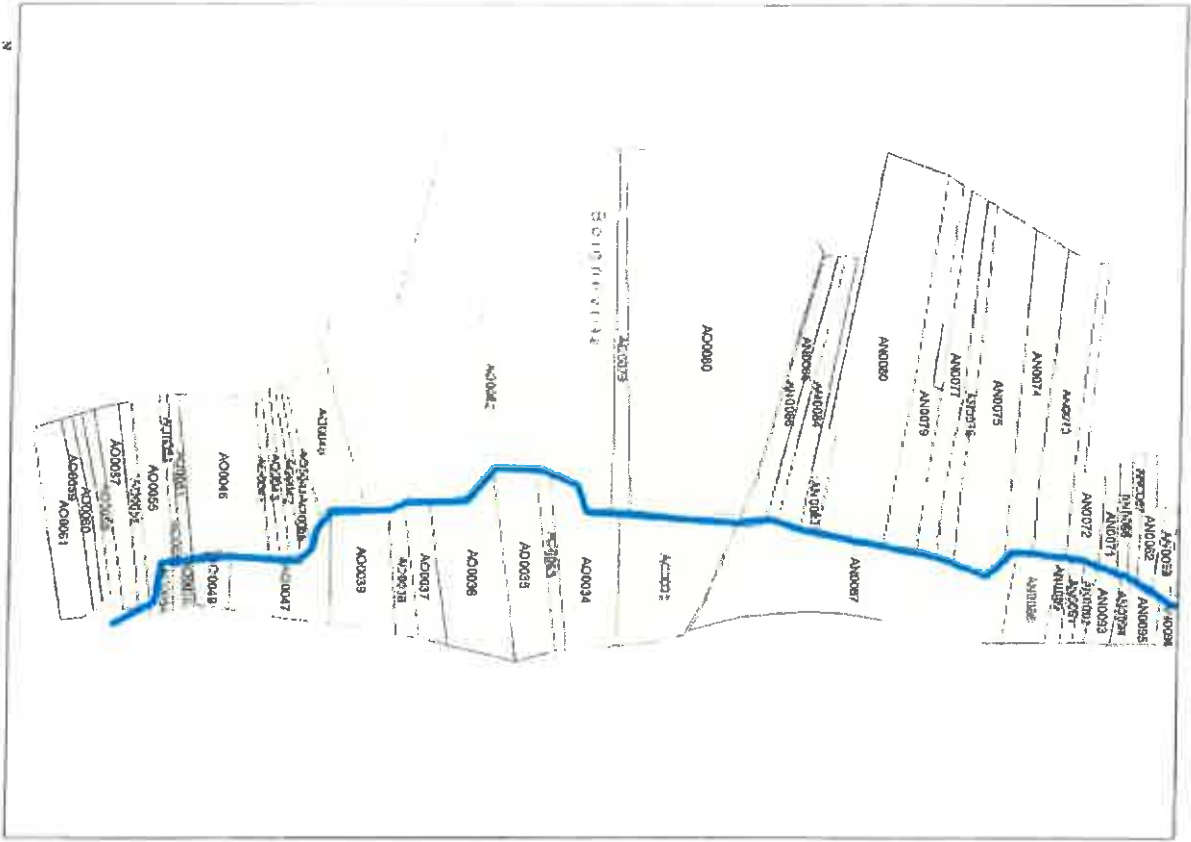
**Parcelles riveraines
de la Velvette**

Source :
DGFiP - cadastre 2015
@SARCE - Décembre 2016



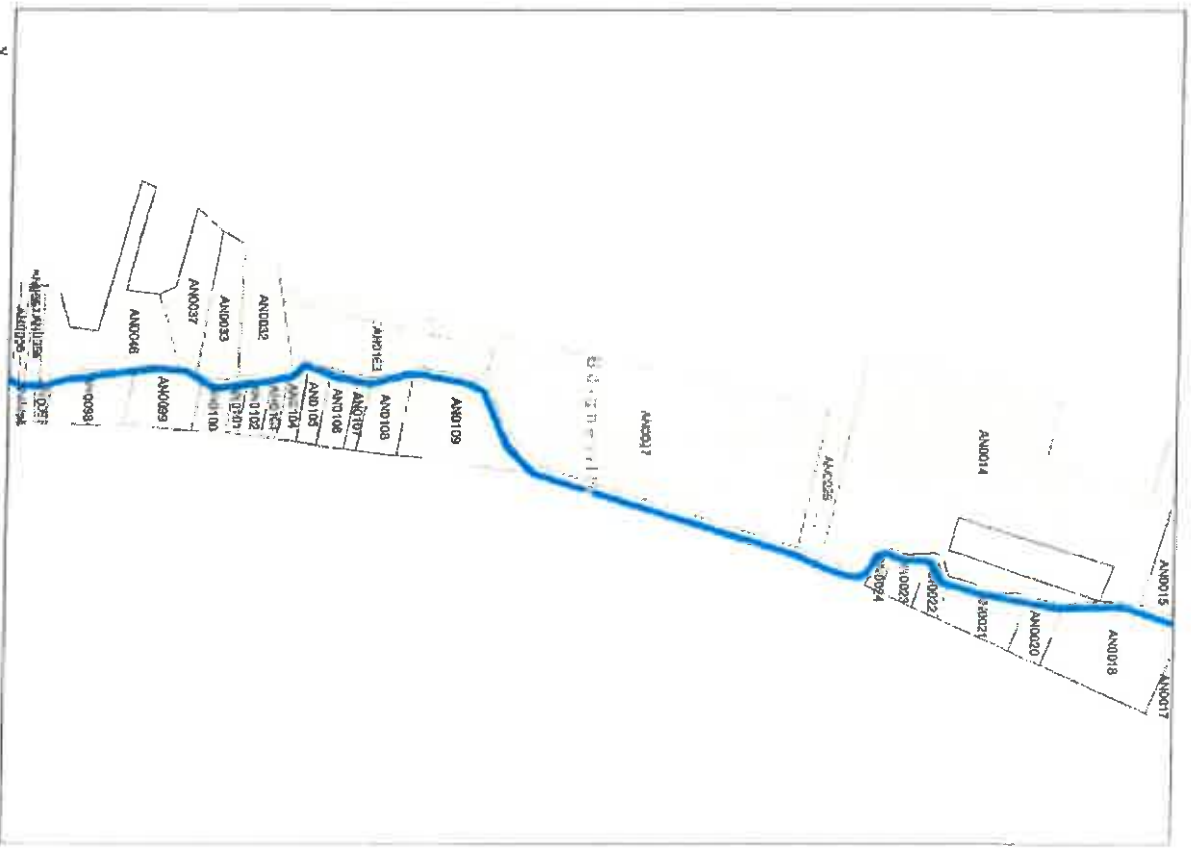
**Parcelles riveraines
de la Velvette**

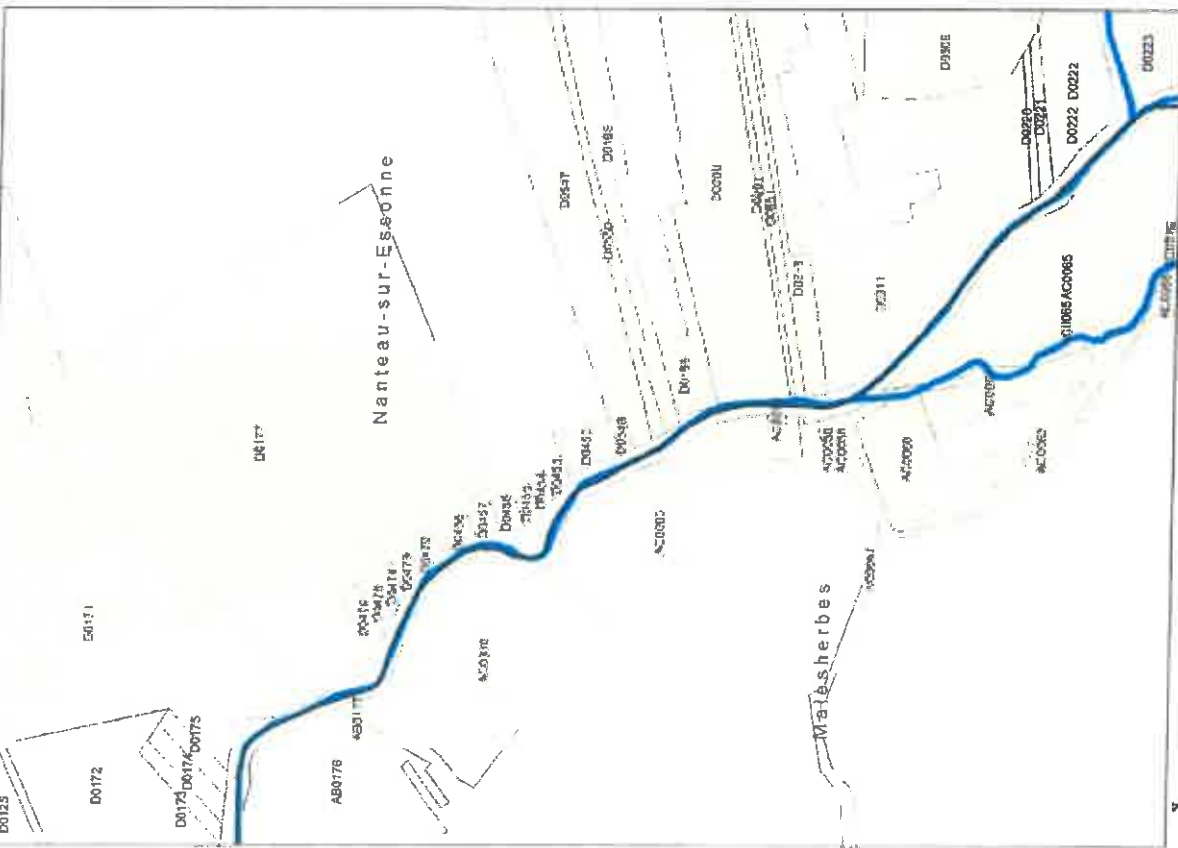
Source :
DGFP : cadastre 2015
eSARCE - Décembre 2016



**Parcelles riveraines
de la Velvette**

Source :
DGFP : cadastre 2015
eSARCE - Décembre 2016

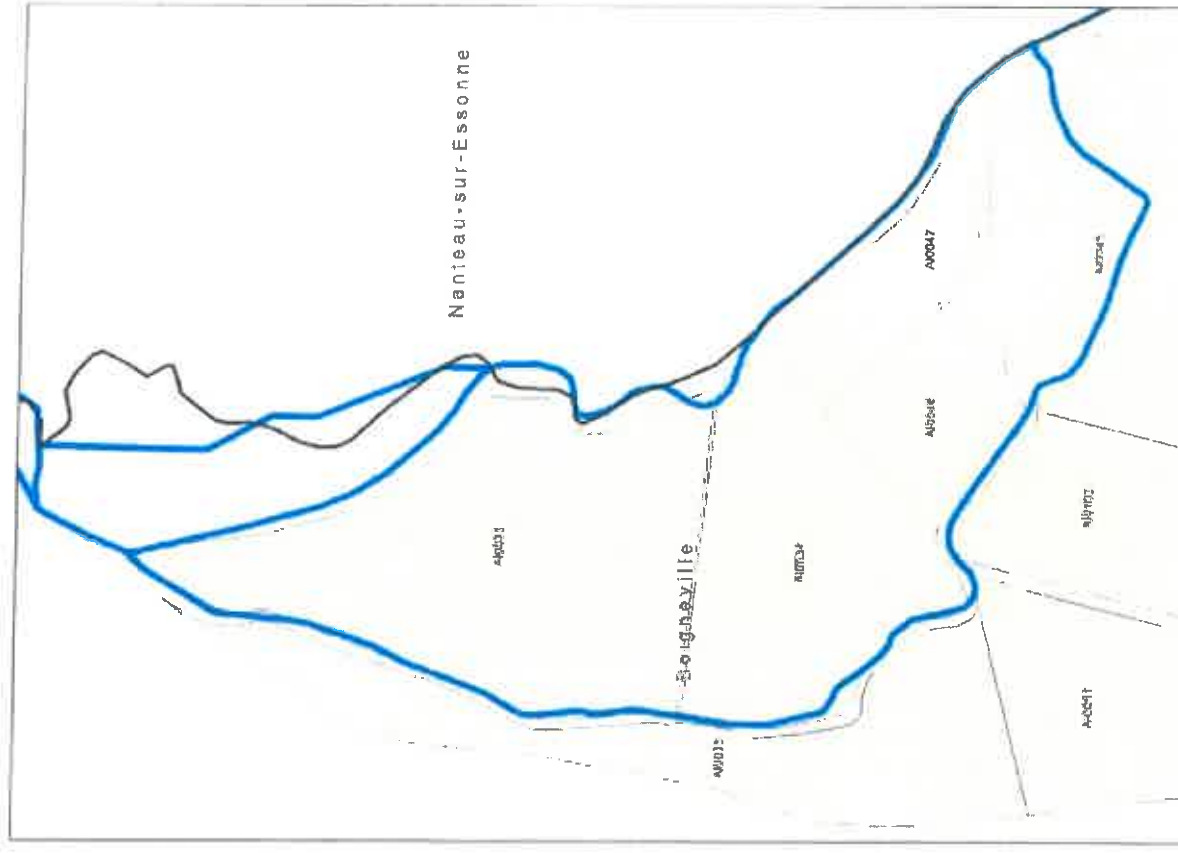




1:3 000

**Parcelles riveraines
de la Noue de la Peuplerie**


Source :
DGFiP : cadastre 2015
©SIARCE - Décembre 2016



1:3 000

**Parcelles riveraines
de la Rivière Poissonneuse**

Source :
DGFiP : cadastre 2015
©SIARCE - Décembre 2016

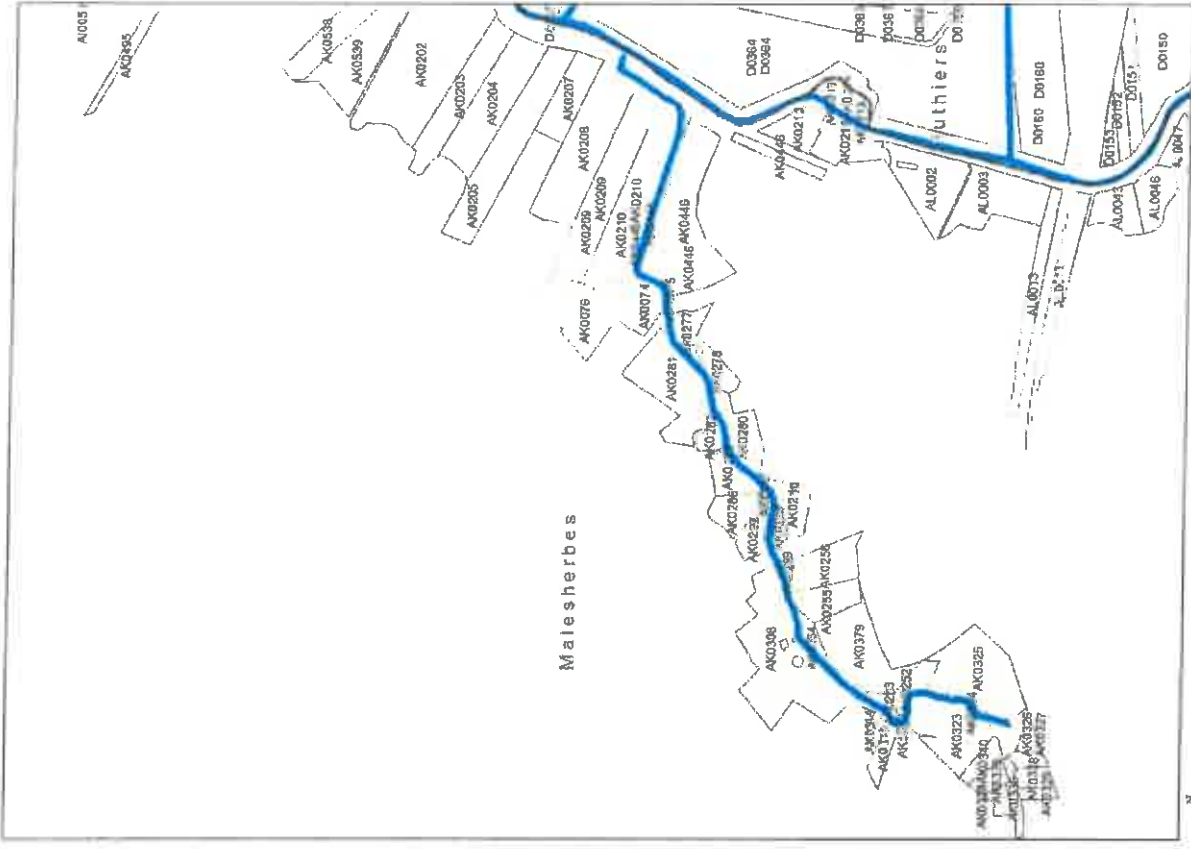


1:2 000



Parcelles riveraines de l'Essonne

Source :
DGFiP : cadastre 2015
©SIRCE - Décembre 2016

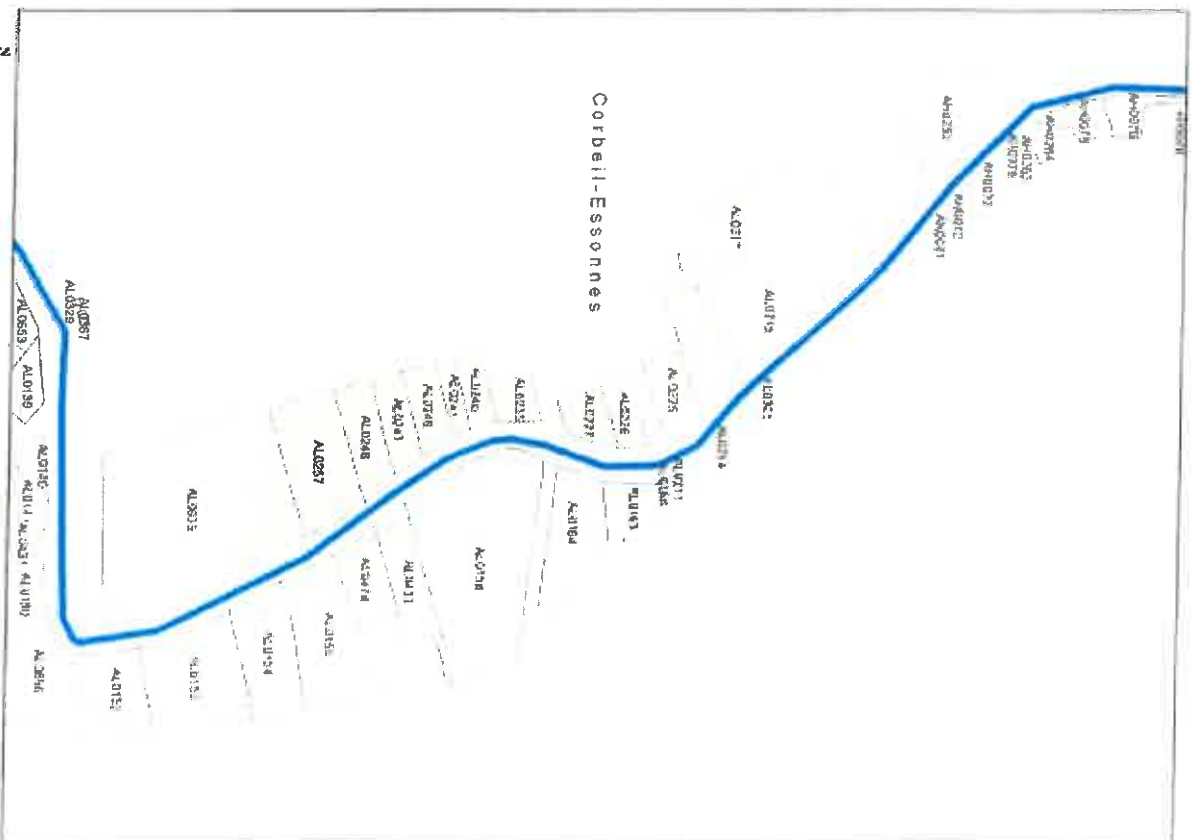


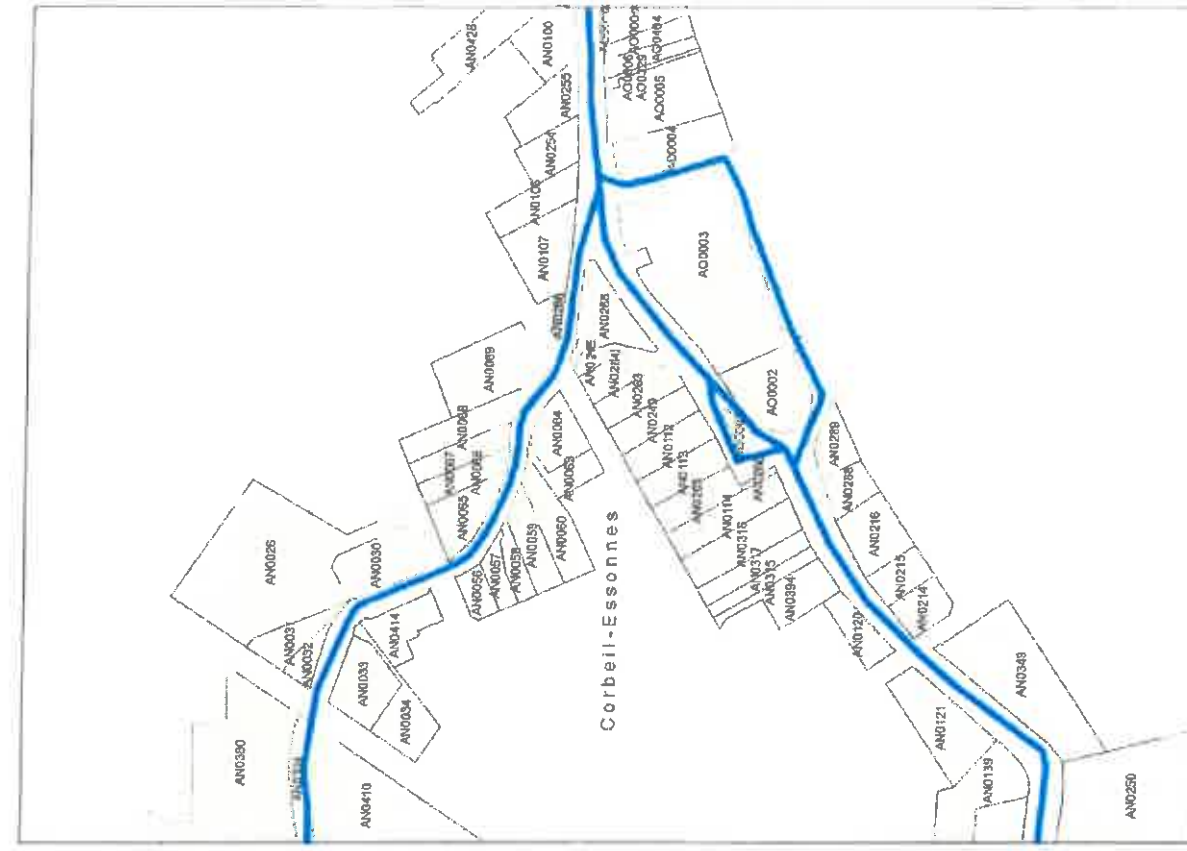
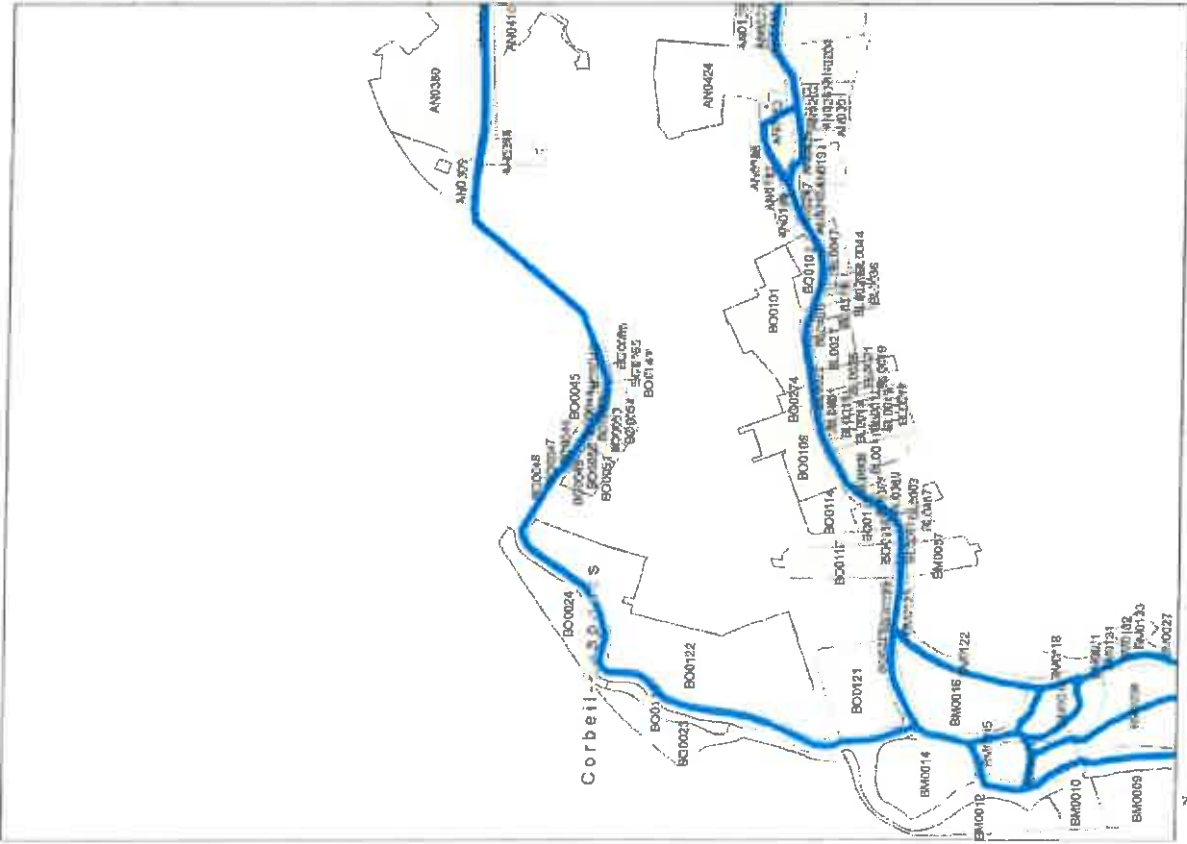
1:3 500

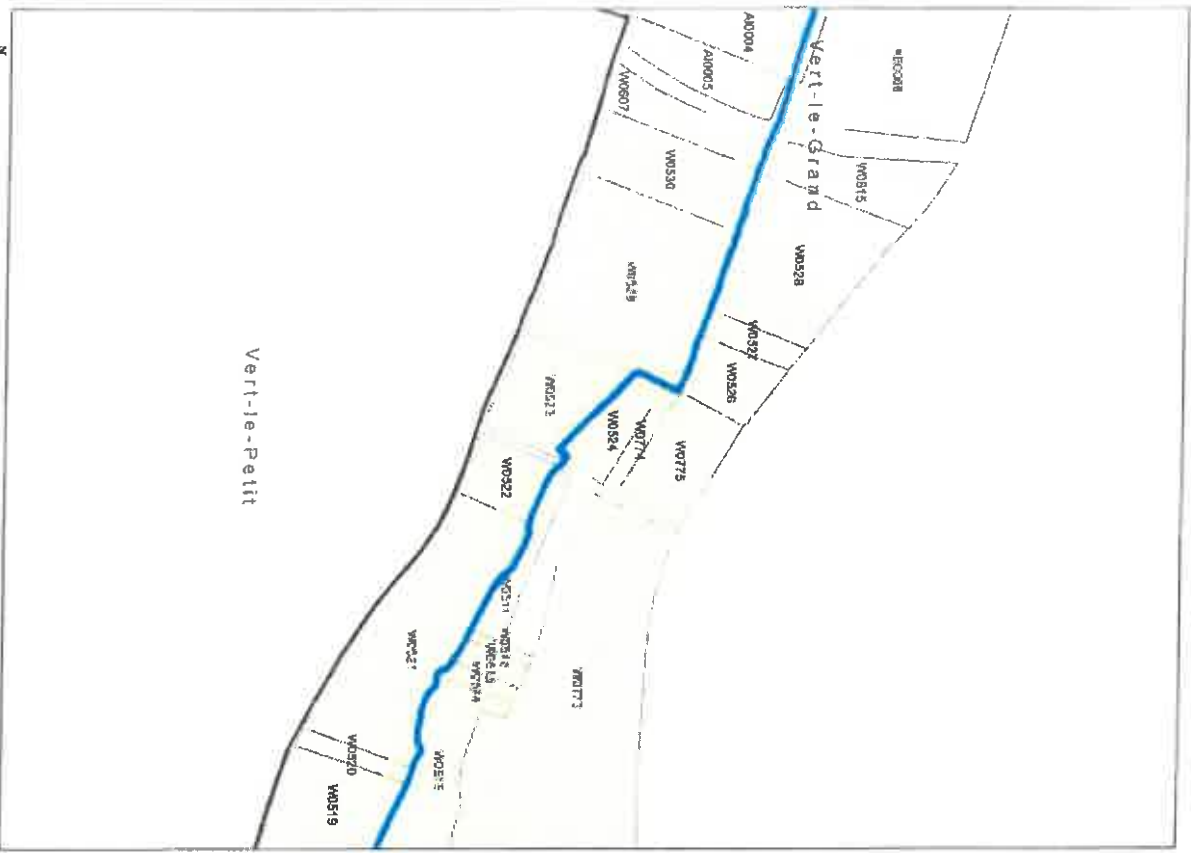


Parcelles riveraines du ru du Ponteau

Source :
DGFiP : cadastre 2015
©SIRCE - Décembre 2016



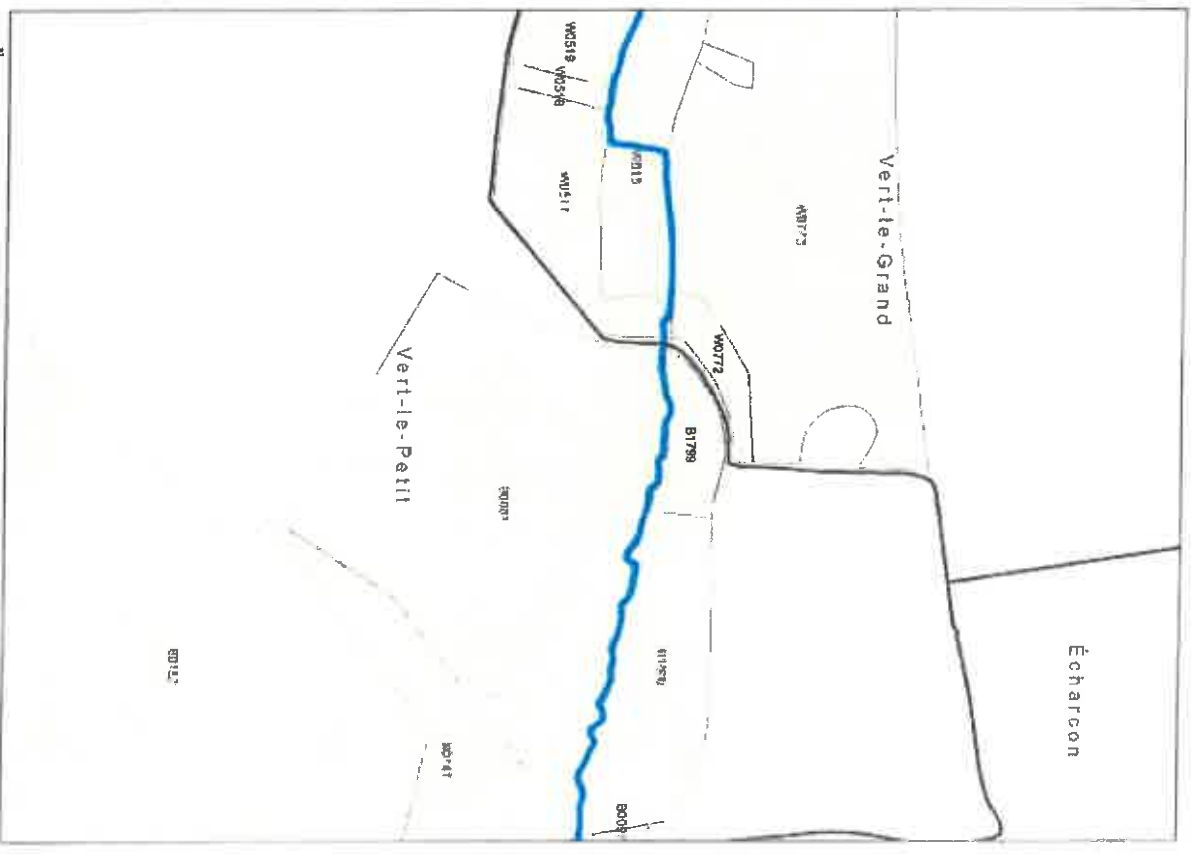




W
N
E
S
1:5 000

**Parcelles riveraines
du Ru de Misery**

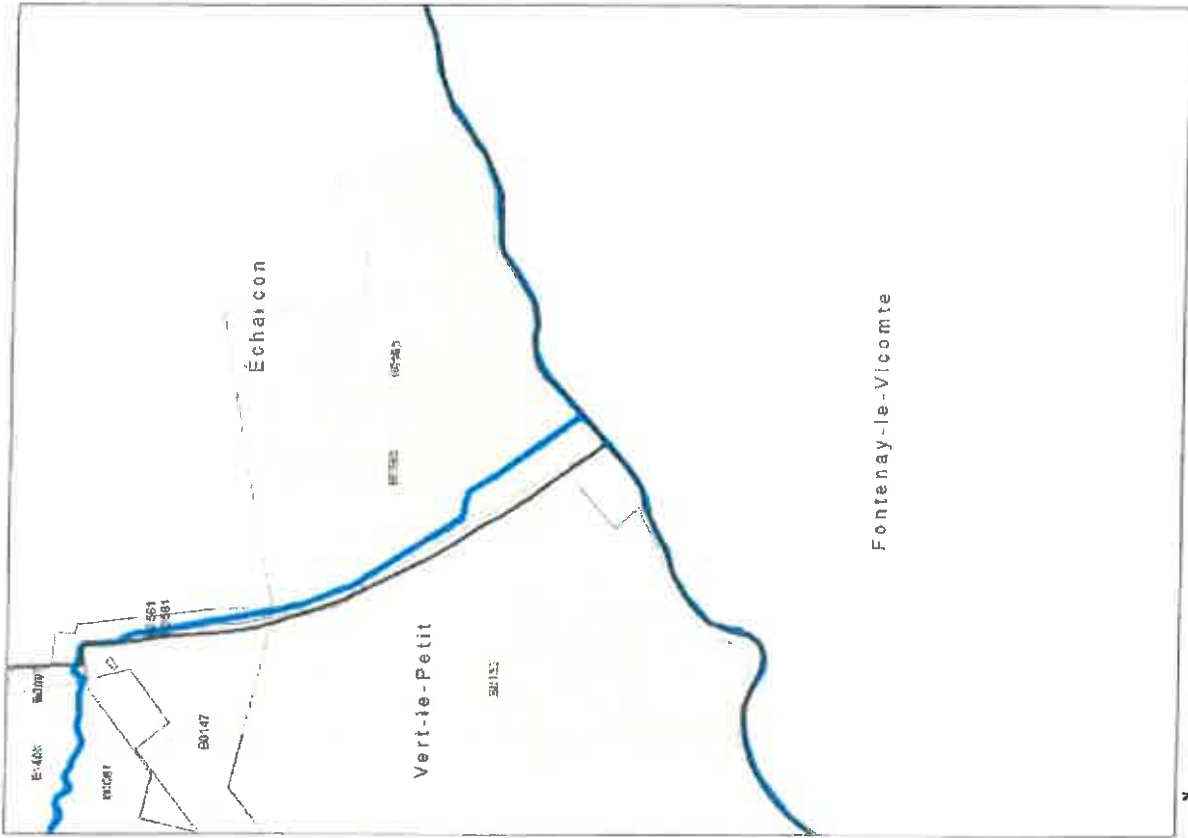
Source :
DGFIP : cadastre 2015
©SIA/RCE - Décembre 2018



W
N
E
S
1:5 000


**Parcelles riveraines
du Ru de Misery**

Source :
DGFIP : cadastre 2015
©SIA/RCE - Décembre 2018



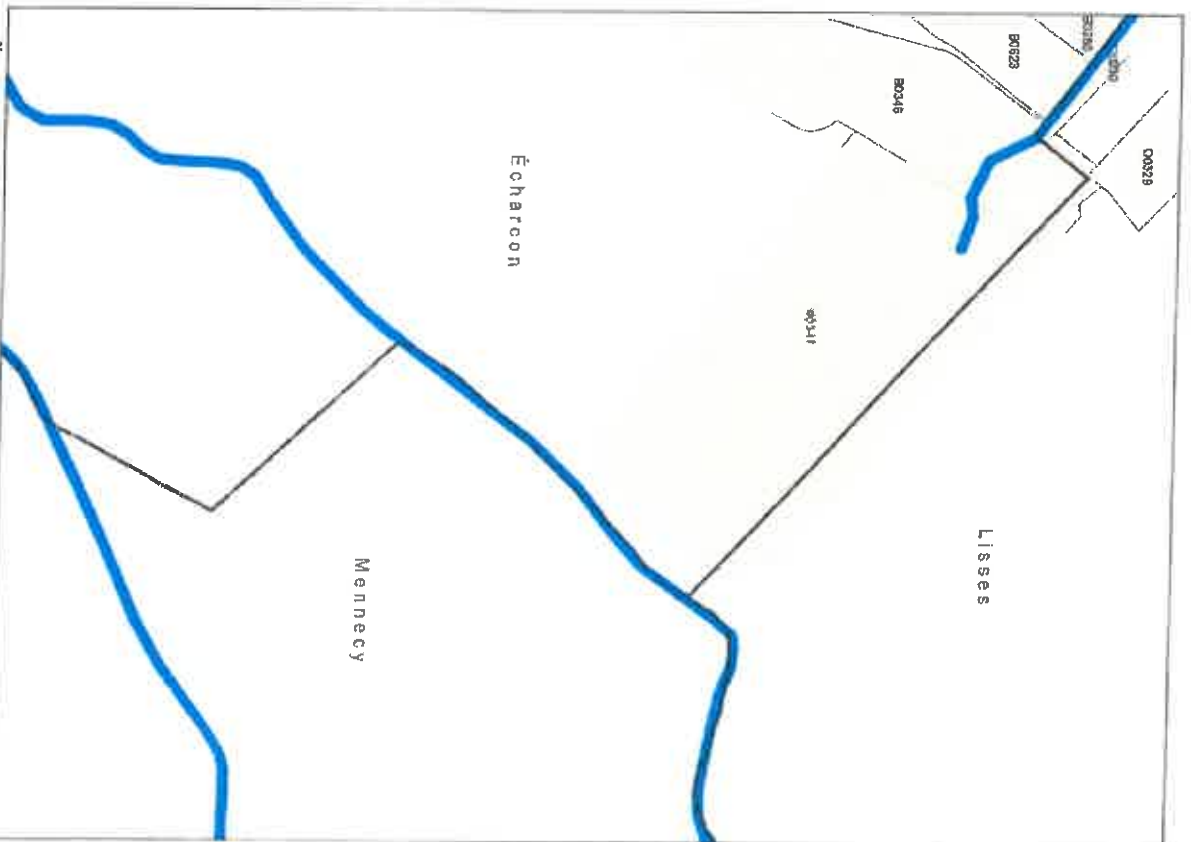
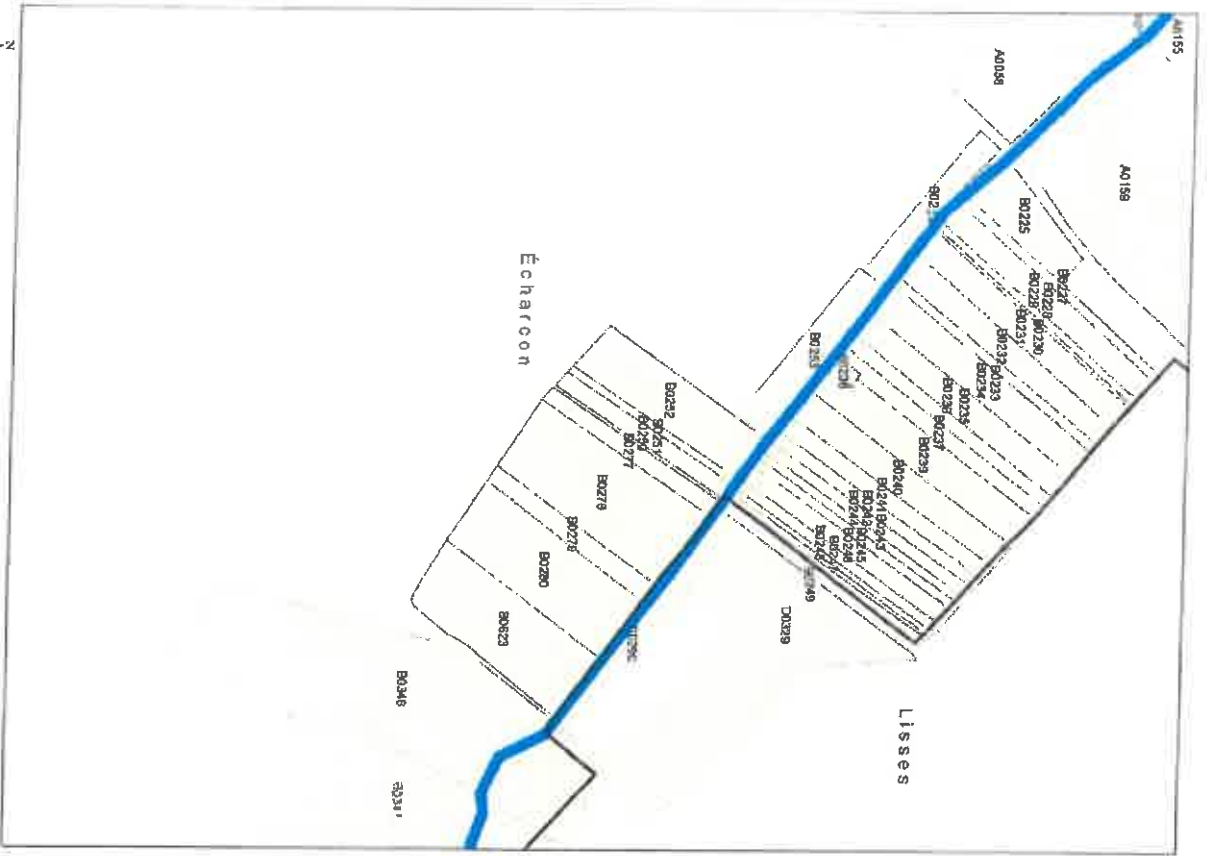
Source :
 DGFIP : cadastre 2015
 ©SIARCE - Décembre 2016

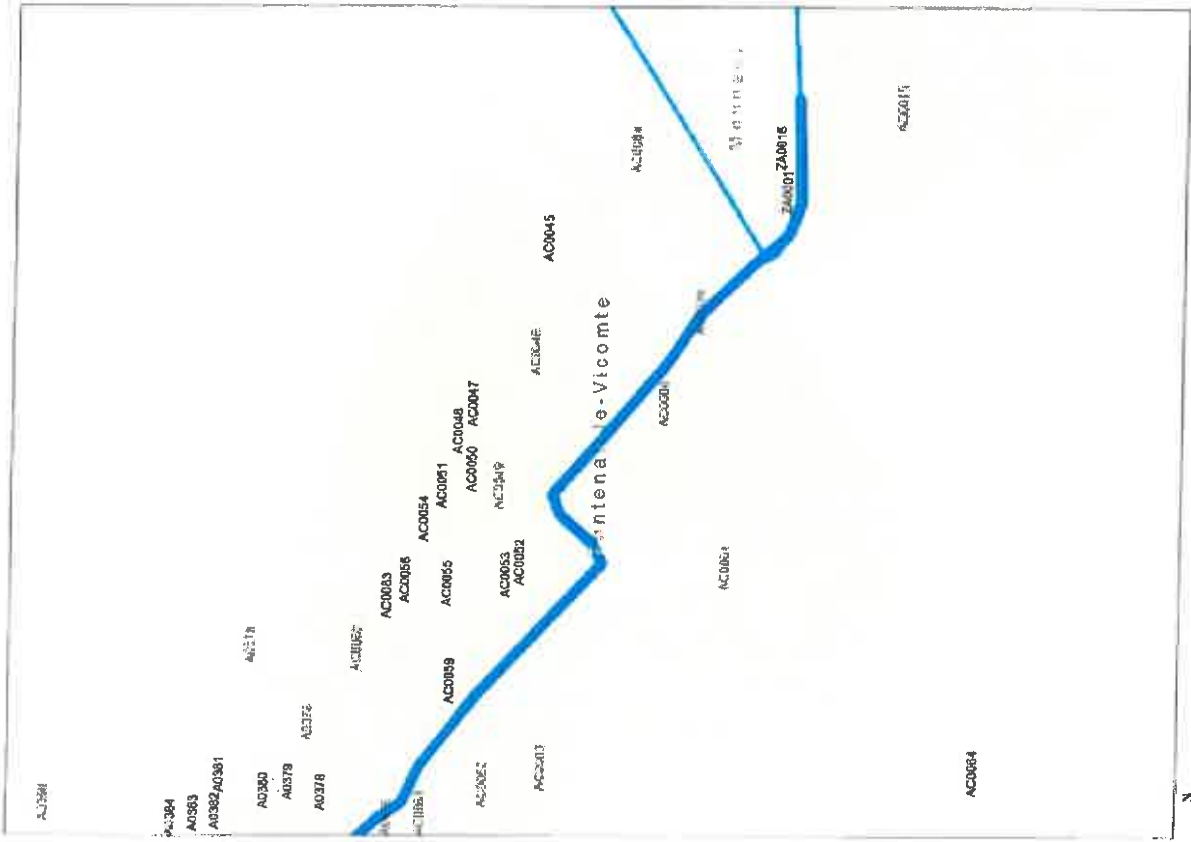
**Parcelles riveraines
 du Ru de Misery**



Source :
 DGFIP : cadastre 2015
 ©SIARCE - Décembre 2016

**Parcelles riveraines
 du Ru du Vau**

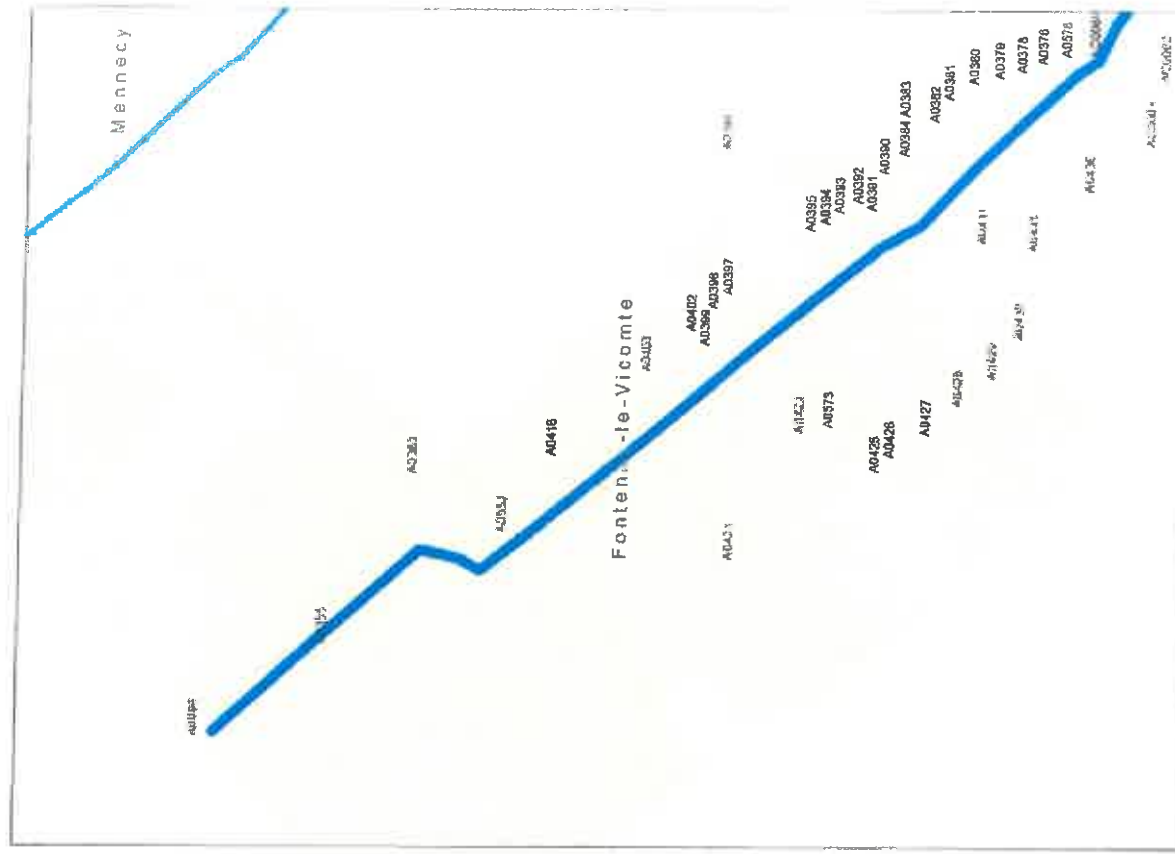




Source :
 DGFiP - cadastre 2015
 ©SIARCE - Décembre 2016

**Parcelles riveraines
 du ru des Reignaut**

1:2 000



Source :
 DGFiP - cadastre 2015
 ©SIARCE - Décembre 2016

**Parcelles riveraines
 du ru des Reignaut**

1:2 000